

РОССИЙСКАЯ ФЕДЕРАЦИЯ



ЗЕМЛЕМЕР

Член Ассоциации "Саморегулируемая организация
Некоммерческое партнерство" Объединение Проектировщиков "ОсноваПроект"
Регистрационный номер члена в реестре СРО - ОП-4337003912
ИНН 4337003912 КПП 433701001
Тел. 66-11-55, 25-16-65

**ПРОЕКТ МЕЖЕВАНИЯ ТЕРРИТОРИИ Д.КУЗНЕЦОВА
КУДЫМКАРСКОГО МУНИЦИПАЛЬНОГО ОКРУГА
ПЕРМСКОГО КРАЯ**

Основная часть проекта межевания территории

Том 3

Контракт: б/н от 25.01.2021г

Заказчик: Комитет по управлению муниципальным имуществом администрации Кудымкарского муниципального округа Пермского края

Изм.	№ док.	Подп.	Дата

г. Киров 2021 г.

РОССИЙСКАЯ ФЕДЕРАЦИЯ



ЗЕМЛЕМЕР

Член Ассоциации "Саморегулируемая организация
Некоммерческое партнерство" Объединение Проектировщиков "ОсноваПроект"
Регистрационный номер члена в реестре СРО - ОП-4337003912
ИНН 4337003912 КПП 433701001
Тел. 66-11-55, 25-16-65

**ПРОЕКТ МЕЖЕВАНИЯ ТЕРРИТОРИИ Д.КУЗНЕЦОВА
КУДЫМКАРСКОГО МУНИЦИПАЛЬНОГО ОКРУГА
ПЕРМСКОГО КРАЯ**

Основная часть проекта межевания территории

Том 3

Контракт: б/н от 25.01.2021г

Заказчик: Комитет по управлению муниципальным имуществом администра-
ции Кудымкарского муниципального округа Пермского края

Изм.	№ док.	Подп.	Дата

Директор






В.А. Беляев

г. Киров 2021 г.

СОСТАВ ДОКУМЕНТАЦИИ ПО ПЛАНИРОВКЕ ТЕРРИТОРИИ




№ п/п	Наименование	Примечание
1	2	
ПРОЕКТ ПЛАНИРОВКИ		
1	Основная часть проекта планировки территории	ТОМ 1
1.1	Текстовая часть	
1.2	Графическая часть, в том числе:	
	Чертеж планировки территории М 1:2000 Чертеж красных линий М 1:2000	
2	Материалы по обоснованию проекта планировки территории	ТОМ 2
2.1	Текстовая часть	
2.2	Графическая часть, в том числе:	
	Карта (фрагмент карты) планировочной структуры территорий поселения с отображением границ элементов планировочной структуры	
	Схема границ зон с особыми условиями использования территории М 1:2000	
	Схема, отображающая местоположение существующих объектов капитального строительства, в том числе линейных объектов, объектов, подлежащих сносу, объектов незавершенного строительства М 1:2000	
	Схема вертикальной планировки и инженерной подготовки территории М 1:2000	
	Вариант планировочного решения застройки территории М 1:2000 Схема организации улично-дорожной сети, совмещенная со схемой движения транспорта. Поперечные профили	
ПРОЕКТ МЕЖЕВАНИЯ		
3	Основная часть проекта межевания территории	ТОМ 3
3.1	Текстовая часть	
3.2	Графическая часть, в том числе:	
	Чертеж межевания территории М 1:2000	
4	Материалы по обоснованию проекта межевания территории	ТОМ 4
4.1	Текстовая часть	
4.2	Графическая часть, в том числе:	
	Чертеж материалов по обоснованию проекта межевания территории М 1:2000	

23703 – ПМ - СД					
Изм	Кол.уч.	Лист	№ док	Подпись	Дата
Директор	Беляев				
Разработал	Илатовская				
Н. контр.	Беляев				
Состав документации по планировке территории				Стадия	Лист
				ООО «Землемер»	

СОДЕРЖАНИЕ ТОМА

№ п/п	Наименование	Стр.	Примечание
1	2	3	
	Содержание тома	4	
	Текстовая часть		
	Основная часть проекта межевания территории	6	
1	Основные положения	6	
2	Общая характеристика территории	9	
3	Проектные решения	37	
4	Перечень и сведения о площади образуемых земельных участков (способы их образования), видах их разрешенного использования	37	
5	Перечень и сведения о площади образуемых земельных участков, которые будут отнесены к территориям общего пользования или имуществу общего пользования, в том числе в отношении которых предполагается резервирование и (или) изъятие для государственных и муниципальных нужд	51	
6	Перечень и сведения о площади уточняемых (изменяемых) земельных участков	59	
7	Виды разрешенного использования образуемых земельных участков в соответствии с проектом планировки территории	60	
8	Публичный сервитут	60	
9	Зоны с особыми условиями использования территории	61	
10	Перечень земельных участков с особыми условиями использования	69	
11	Сведения о границах территории, в отношении которой утвержден проект межевания	72	
	Приложение 1. Ведомость координат характерных точек образуемых земельных участков	75	
	Приложение 2. Ведомость координат характерных точек частей образуемых земельных участков	85	
	Приложение 3. Ведомость координат характерных точек образуемых земельных участков общего пользования	104	
	Приложение 4. Ведомость координат характерных точек уточняемых (изменяемых) земельных участков	111	
	Приложение 5. Координаты публичного сервитута	113	

23703 - ПМ - С

Изм	Кол.уч.	Лист	№ док	Подпись	Дата				
Директор	Беляев					Содержание альбома	Стадия	Лист	Листов
							П	1	2
Разработал	Илатовская						ООО «Землемер»		
Н. контр.	Беляев								

	Графическая часть		
	Основная часть проекта межевания территории		
7	Чертеж межевания территории		M1:1000
8	Чертеж межевания территории		M1:500

Документация по планировке территории соответствует документам территориального планирования, правилам землепользования и застройки, градостроительным регламентам с учетом границ территорий объектов культурного наследия, границ зон с особыми условиями использования территорий, требованиями технических регламентов, сводов правил (СП), государственных стандартов (ГОСТ) и других нормативных документов, введенных в действие на территории Российской Федерации.

Директор



В.А. Беляев

**ТОМ 3
ОСНОВНАЯ ЧАСТЬ
ПРОЕКТА МЕЖЕВАНИЯ ТЕРРИТОРИИ**

1. Основные положения

Документация по планировке территории д.Кузнецова Кудымкарского муниципального округа Пермского края в границах кадастровых кварталов 81:06:1420001, 81:06:2970001 разработана на основании:

- Постановление администрации Кудымкарского муниципального округа Пермского края от 25.01.2021 № СЭД-260-01-06-53 «О подготовке проекта планировки и проекта межевания территории д. Кузнецова Кудымкарского муниципального округа Пермского края»;

- Техническое задание на подготовку проекта планировки и проекта межевания территории д. Кузнецова Кудымкарского муниципального округа Пермского края;

- Договора от 25 января 2021 года на оказание услуг по подготовке проекта планировки территории и проекта межевания территории д. Кузнецова Кудымкарского муниципального округа Пермского края в соответствии с техническим заданием, являющимся неотъемлемой частью к данному договору между ООО «Землемер» и Комитетом по управлению муниципальным имуществом администрации Кудымкарского муниципального округа Пермского края.

При подготовке проекта межевания была использована следующая нормативная документация:

1. Градостроительный кодекс Российской Федерации от 29.12.2004 г. № 190-ФЗ (ред. от 30.12.2021).

2. Земельный кодекс Российской Федерации от 25.10.2001 г. № 136-ФЗ (ред. от 30.12.2021).

3. Федеральный закон «Об объектах культурного наследия (памятниках истории и культуры) народов Российской Федерации» от 25.06.2002г. №73-ФЗ (последняя редакция).

4. Федеральный закон "О государственном кадастре недвижимости" от 24.07.2007 №221-ФЗ.

5. Закон РФ от 21.02.1992 N 2395-1 (ред. от 30.09.2017) "О недрах".

6. Генеральный план Степановского сельского поселения Кудымкарского муниципального района, утвержденный решением Совета депутатов Степановского сельского поселения Кудымкарского муниципального района от 24.12.2009 № 22 (в ред. от 26.06.2018 №58).

7. Правила землепользования и застройки Степановского сельского поселения Кудымкарского района Пермского края, утвержденные решением Кудымкарской городской думы от 27.06.2008 №93 (в ред. от 25.10.2019 № 79).

8. Приказ Министерства строительства и жилищно-коммунального хозяйства Российской Федерации от 25 апреля 2017 года №738/пр «Об утверждении видов элементов планировочной структуры».

9. Кадастровый план территории кадастрового квартала 81:06:1420001 от 15 января 2021 № КУВИ-001/2021-2477462.

						23703 - ПМ - ПЗ			
Изм	Кол.уч.	Лист	№ док	Подпись	Дата				
Директор	Беляев ВА					Пояснительная записка.	Стадия	Лист	Листов
							ПМ	1	
Разработал	Илатовская					ООО "Землемер"			

10. Кадастровый план территории кадастрового квартала 81:06:2970001 от 15 января 2021 № КУВИ-001/2021-2477717.

11. Выписки из Единого государственного реестра недвижимости на земельные участки кадастрового квартала 81:06:2970001, 81:06:1420001, 81:06:0000000, 81:06:0860001.

Основными задачами проекта планировки и межевания территории являются:

- анализ существующей и запроектированной застройки с определением границ землепользований в границах разработки проектных решений и смежных территорий;
- установление (определение) планировочных ограничений, границ охраняемых территорий;
- установление зоны планируемого размещения объектов жилищного строительства;
- определение местоположения границ образуемых и изменяемых земельных участков.

Основными целями проекта планировки и межевания территории являются:

- установление границ земельных участков, планируемых для предоставления физическим и юридическим лицам для использования в соответствии с утвержденной документацией по планировке территории;
- установление границ формируемых земельных участков территорий общего пользования.

Документация по планировке территории подготовлена на топографической основе в масштабе 1:500, выполненной ООО «Землемер» в МСК-59 съемки в феврале 2021 г. Топографическая основа соответствует действительному состоянию местности на февраль 2021 г.

Проект межевания территории выполнен в соответствии с требованиями Технического задания на подготовку документации по планировке территории в составе проекта планировки территории и проекта межевания территории, выданного комитетом по управлению муниципальным имуществом администрации Кудымкарского муниципального округа Пермского края.

Заказчик работ - комитет по управлению муниципальным имуществом администрации Кудымкарского муниципального округа Пермского края.

Подготовка документации осуществлена в соответствии со ст. 41-46 Градостроительного кодекса Российской Федерации от 29.12.2004 г. № 190-ФЗ (ред. от 27.12.2019).

Работа по подготовке проекта планировки и проекта межевания территории д. Кузнецова по адресу: Пермский край, Кудымкарский муниципальный округ, д. Кузнецова выполнена в соответствии с Техническим заданием.

Проект межевания территории состоит из основной части (ТОМ 3), которая подлежит утверждению, и материалов по обоснованию этого проекта (ТОМ 4).

Согласно ч. 1 ст. 43 Градостроительного кодекса РФ подготовка проектов межевания территории осуществляется для определения местоположения границ образуемых и изменяемых земельных участков.

Вся графическая часть выполнена в программе AutoCAD (формат .dwg) в местной системе координат МСК-59 (система координат, в которой на данной территории ведется государственный кадастровый учет на территории Пермского края), что позволя-

						23703 - ПМ - ПЗ	Лист
Изм.	Кол.уч.	Лист	№ док.	Подпись	Дата		2

ет более детально рассмотреть небольшие объекты. Текстовая часть и прочие текстовые материалы в составе документации, а также графические материалы в растровом виде (формат pdf, jpg).

Графические материалы представлены в масштабах 1:1000, 1:500 на бумажном носителе.

Материалы по обоснованию проекта планировки содержат:

- 1) Пояснительную записку (графическая часть), содержащую описание и обоснования положений, касающихся:
 - определения параметров планируемого строительства систем социального, транспортного обслуживания и инженерно-технического обеспечения, необходимых для развития территории;
 - защиты территории от чрезвычайных ситуаций природного и техногенного характера, проведения мероприятий по гражданской обороне и обеспечению пожарной безопасности;
 - иных вопросов планировки территории.

2) Графические материалы:

Материалы по обоснованию проекта межевания территории включают в себя чертежи, на которых отображаются:

- границы существующих земельных участков;
- границы зон с особыми условиями использования территорий;
- местоположение существующих объектов капитального строительства;
- границы особо охраняемых природных территорий;
- границы территорий объектов культурного наследия;
- границы лесничеств, участковых лесничеств, лесных кварталов, лесотаксационных выделов или частей лесотаксационных выделов.

Разработка документации по планировке территории осуществлена в соответствии с требованиями действующего законодательства, технических регламентов, градостроительных регламентов с учетом границ зон с особыми условиями использования территорий.

На чертеже межевания территории отражена следующая информация:

- красные линии, установленные проектом планировки;
- минимальный отступ от красной линии улиц;
- границы формируемых земельных участков;
- границы зон с особыми условиями использования территорий;
- выполнена привязка углов поворотных точек границ формируемых земельных участков.

Проект межевания территории выполнен в системе координат, используемой при ведении Единого государственного реестра недвижимости (далее также - ЕГРН).

Определение размеров образуемых земельных участков осуществляется в соответствии с градостроительным регламентом и нормами отвода земельных участков для конкретных видов деятельности, установленными в соответствии с федеральными законами, техническими регламентами.

При установлении границ земельных участков обеспечено полное распределение территории проектирования на земельные участки без пропусков и наложений, исключающее образование территориальных объектов неоднозначной принадлежности и назначения.

						23703 - ПМ - ПЗ	Лист
Изм.	Кол.уч.	Лист	№ док.	Подпись	Дата		3

При определении границ земельных участков требования к точности и методам определения координат характерных точек границ земельного участка принимаются в соответствии с Приказом Министерства экономического развития Российской Федерации от 17.08.2012 № 518 «О требованиях к точности и методам определения координат характерных точек границ земельного участка, а также контура здания, сооружения или объекта незавершенного строительства на земельном участке».

Решения проекта межевания территории могут быть положены в основу комплексных кадастровых работ, проведение которых предусмотрено Федеральным законом от 24.07.2007 № 221 «О кадастровой деятельности».

Подготовка проекта межевания осуществлена применительно к застроенной территории, расположенной в границе элемента планировочной структуры (квартал). Размер земельного участка в границе застроенной территории устанавливаются с учетом фактического землепользования.

При разработке проекта межевания соблюдались требования, в соответствии с которыми границы планируемых земельных участков определялись с учетом установленного функционального назначения и обеспечения условий эксплуатации объектов недвижимости, включая проезды и подходы к ним. Уточнялись территории, в соответствии с которыми землепользователи обязаны обеспечить безвозмездное и беспрепятственное использование объектов общего пользования (автомобильных дорог, объектов инженерной инфраструктуры), возможность размещения межевых и геодезических знаков и подъездов к ним, доступ на участок представителей соответствующих служб для ремонта объектов инфраструктуры и других целей.

2. ОБЩАЯ ХАРАКТЕРИСТИКА ТЕРРИТОРИИ

Проектируемая территория частично расположена в установленных границах д. Кузнецова, сведения о которой внесены в Единый государственный реестр недвижимости. Территория проектирования расположена в пределах кадастровых кварталов 81:06:1420001, 81:06:2970001. Несколько земельных участков, попадающих в границы проектирования, относятся к кадастровому кварталу 81:06:000000, 81:06:0860001.

К уже существующей территории д. Кузнецова планируется в проекте добавить территорию с северо-восточной границы населенного пункта, из неразграниченных земель государственной или муниципальной собственности на территории Кудымкарского муниципального округа Пермского края путем внесения изменений в градостроительную документацию Степановского сельского поселения в части установления территории д. Кузнецова в новых административных границах. В результате внесения изменений категория земли сельскохозяйственного назначения части кадастрового квартала 81:06:2970001 сменится на категорию земли населённого пункта.

Таким образом, территория для разработки документации по планировке с учетом анализа исходных данных и предлагаемых перспектив развития д. Кузнецова составит уточненной площадью 30,48 га¹, в т.ч:

1. В границах существующей границы д. Кузнецова, сведения о которой содержатся в ЕГРН, площадью 22,43 га.
2. На территории, предлагаемой в проекте к включению в черту д. Кузнецова планируемой части кадастрового квартала 81:06:2970001, относящейся к категории земли сельскохозяйственного назначения, площадью 8,05 га.

¹ Каталог координат границы кадастрового квартала п.5 Сведения о границах территории, в отношении которой утвержден проект межевания.

						23703 - ПМ - ПЗ	Лист
Изм.	Кол.уч.	Лист	№ док.	Подпись	Дата		4

На территории проектирования согласно сведений ЕГРН к категории земли сельскохозяйственного назначения относятся следующие земельные участки с кадастровыми номерами: 81:06:1420001:3, 81:06:1420001:7, 81:06:1420001:8, 81:06:1420001:9, 81:06:1420001:11, 81:06:1420001:13, 81:06:1420001:17, 81:06:1420001:18, 81:06:1420001:24, 81:06:1420001:25, 81:06:1420001:26, 81:06:1420001:28, 81:06:1420001:29, 81:06:1420001:31, 81:06:1420001:30, 81:06:1420001:32, 81:06:1420001:33, 81:06:1420001:34, 81:06:1420001:35, 81:06:1420001:36, 81:06:1420001:37, 81:06:1420001:38, 81:06:1420001:40, 81:06:1420001:41, 81:06:1420001:42, 81:06:1420001:44, 81:06:1420001:47, 81:06:1420001:48, 81:06:1420001:50, 81:06:1420001:51, 81:06:1420001:52, 81:06:1420001:54, 81:06:1420001:55, 81:06:1420001:56, 81:06:1420001:57, 81:06:1420001:59, 81:06:1420001:60, 81:06:1420001:61, 81:06:1420001:62, 81:06:1420001:63, 81:06:1420001:64, 81:06:1420001:65, 81:06:1420001:67, 81:06:1420001:68, 81:06:1420001:69, 81:06:1420001:70, 81:06:1420001:71, 81:06:1420001:73, 81:06:1420001:74, 81:06:1420001:75, 81:06:1420001:76, 81:06:1420001:77, 81:06:1420001:78, 81:06:1420001:79, 81:06:1420001:80, 81:06:1420001:81, 81:06:1420001:82, 81:06:1420001:83, 81:06:1420001:84, 81:06:1420001:85, 81:06:1420001:86, 81:06:1420001:88, 81:06:1420001:90, 81:06:1420001:91, 81:06:1420001:92, 81:06:1420001:93, 81:06:1420001:95, 81:06:1420001:96, 81:06:1420001:97, 81:06:1420001:98, 81:06:1420001:99, 81:06:1420001:100, 81:06:1420001:101, 81:06:1420001:102, 81:06:1420001:103, 81:06:1420001:104, 81:06:1420001:105, 81:06:1420001:106, 81:06:1420001:108, 81:06:1420001:109, 81:06:1420001:110, 81:06:2970001:1836, 81:06:2970001:1717, 81:06:2970001:1719, 81:06:2970001:1720, 81:06:2970001:1678, 81:06:2970001:1679, 81:06:2970001:1693, 81:06:2970001:1709, 81:06:2970001:1718, 81:06:1420001:20,

На территории проектирования согласно сведений ЕГРН к категории земли населенного пункта относятся следующие земельные участки с кадастровыми номерами: 81:06:1420001:2, 81:06:1420001:6, 81:06:1420001:14, 81:06:1420001:15, 81:06:1420001:16, 81:06:1420001:19, 81:06:1420001:22, 81:06:1420001:23, 81:06:1420001:27, 81:06:1420001:43, 81:06:1420001:45, 81:06:1420001:46, 81:06:1420001:53, 81:06:1420001:58, 81:06:1420001:66, 81:06:1420001:72, 81:06:1420001:87, 81:06:1420001:89, 81:06:1420001:94, 81:06:1420001:107, 81:06:1420001:113, 81:06:1420001:237, 81:06:1420001:238, 81:06:2970001:1645, 81:06:2970001:1666, 81:06:2970001:1699, 81:06:2970001:9, 81:06:2970001:1427, 81:06:2970001:1447, 81:06:2970001:1451, 81:06:2970001:1461, 81:06:2970001:1468, 81:06:2970001:1472, 81:06:2970001:1507, 81:06:2970001:1508, 81:06:2970001:1510, 81:06:2970001:1642, 81:06:2970001:1646, 81:06:2970001:1648, 81:06:2970001:1654, 81:06:2970001:1655, 81:06:2970001:1661, 81:06:2970001:1663, 81:06:2970001:1665, 81:06:2970001:1670, 81:06:2970001:1671, 81:06:2970001:1672, 81:06:2970001:1673, 81:06:2970001:1674, 81:06:2970001:1675, 81:06:2970001:1676, 81:06:2970001:1835, 81:06:2970001:1725, 81:06:2970001:1698, 81:06:2970001:1726, 81:06:2970001:1703, 81:06:2970001:1707, 81:06:2970001:1708, 81:06:2970001:1705, 81:06:2970001:1682, 81:06:2970001:1684, 81:06:2970001:1714, 81:06:2970001:1715, 81:06:2970001:1685, 81:06:2970001:1724, 81:06:2970001:1722, 81:06:2970001:1731, 81:06:2970001:1732, 81:06:2970001:1721, 81:06:2970001:1681, 81:06:2970001:1723, 81:06:2970001:1729, 81:06:2970001:1730, 81:06:2970001:1697, 81:06:2970001:1853, 81:06:2970001:1854, 81:06:2970001:1855, 81:06:1420001:125, 81:06:1420001:119, 81:06:2970001:1849, 81:06:2970001:1735, 81:06:2970001:1687, 81:06:2970001:1734.

Утвержденные схемы расположения земельного участка или земельных участков на кадастровом плане территории отсутствуют. Границы публичных сервитутов в Едином государственном реестре недвижимости в границах проектирования отсутствуют.

Подробная информация о земельных участках, полностью или частично расположенных в границах проектируемой территории, приведена в таблице 1 «Ведомость существующих земельных участков по сведениям ЕГРН с указанием координат границ», в таблице 2 «Ведомость существующих земельных участков по сведениям ЕГРН без указания координат границ», графическая часть отображена на плане фактического землепользования.

Ведомость существующих земельных участков по сведениям ЕГРН с указанием координат границ

Таблица 1

№ п/п	Кадастровый номер	Адрес (местоположение)	Вид разрешенного использования по документу	Площадь кв.м по документу	Форма собственности	Категория земель/ Ограничения, обременения
Кадастровый квартал 81:06:1420001						
1	81:06:1420001:2	Российская Федерация, Пермский край, м.о. Кудымкарский, д. Кузнецова, ул. Кузнецова, з/у 7	Для ведения личного подсобного хозяйства	1950	частная собственность	Земли населенных пунктов /-
2	81:06:1420001:6	Пермский край, р-н Кудымкарский, бнп Новоселова	Для ведения личного подсобного хозяйства	807	данные о правообладателе отсутствуют, аренда (с 03.04.2014 сроком на 5 лет)	Земли населенных пунктов/аренда
3	81:06:1420001:12	Пермский край, р-н Кудымкарский	Для ведения личного подсобного хозяйства	1557	частная собственность	Земли населенных пунктов/-
4	81:06:1420001:14	Пермский край, р-н Кудымкарский, бнп Новоселова	Для ведения личного подсобного хозяйства	700	аренда (с 08.05.2014 сроком на 10 лет), Панова Нина Геннадьевна	Земли населенных пунктов/аренда
5	81:06:1420001:16	Российская Федерация, Пермский край, м.р-н Кудымкарский, с.п. Степановское, д. Кузнецова, ул. Сосновая, 10	Для ведения личного подсобного хозяйства	870	данные о правообладателе отсутствуют	Земли населенных пунктов /аренда с 21.05.2015 на 10 лет
6	81:06:1420001:19	Пермский край, Кудымкарский район, бнп Новоселова	Для ведения личного подсобного хозяйства	1297	Частная собственность	Земли населенных пунктов /-

26	81:06:1420001:118	установлено относительно ориентира, расположенного за пределами участка. Почтовый адрес ориентира: Пермский край, Кудымкарский р-н, д. Новоселова	для ведения личного подсобного хозяйства	605	Частная собственность	Земли населённых пунктов/Залог в силу закона, весь объект
27	81:06:1420001:119	Пермский край, Кудымкарский район, д. Новоселова	для ведения личного подсобного хозяйства	592	Частная собственность	Земли населённых пунктов/-
28	81:06:1420001:125	Пермский край, Кудымкарский р-н, д. Новоселова	Для ведения личного подсобного хозяйства	636	Частная собственность	Земли населённых пунктов/-
29	81:06:1420001:237	Пермский край, Кудымкарский район, Степановское сельское поселение, д. Новоселова	Для ведения личного подсобного хозяйства	886	Частная собственность	Земли населённых пунктов/-
30	81:06:1420001:238	Пермский край, Кудымкарский район, Степановское сельское поселение, д. Новоселова	Для ведения личного подсобного хозяйства	800	Частная собственность	Земли населённых пунктов/

Кадастровый квартал 81:06:2970001

31	81:06:2970001:9	Пермский край, Кудымкарский район, примерно в 16.5 метрах на северо-восток от б.н.п. Новоселова	для огородничества	822	Частная собственность	Земли населённых пунктов
32	81:06:2970001:1427	Российская Федерация, Пермский край, м.о. Кудымкарский, д. Кузнецова, ул. Сосновая, з/у 14	для ведения личного подсобного хозяйства	1118	данные о правообладателе отсутствуют, аренда	Земли населённых пунктов, аренда с 30.10.2013 на 10 лет
33	81:06:2970001:1447	Пермский край, Кудымкарский район, Степановское сельское поселение, д. Новоселова	для ведения личного подсобного хозяйства	630	данные о правообладателе отсутствуют, аренда	Земли населённых пунктов, аренда с 30.10.2013 на 10 лет
34	81:06:2970001:1451	Российская Федерация, Пермский Край, м.р-н Кудымкарский, с/п Степановское, д. Кузнецова, ул. Парковая, уч.3	для ведения личного подсобного хозяй	1 197	данные о правообладателе отсутствуют, аренда	Земли населённых пунктов, аренда с 09.12.2016 до 31.12.2023
35	81:06:2970001:1461	Пермский край, Кудымкарский район, Степановское сельское поселение, д. Ново-	для ведения личного подсобного хозяйства	1408	данные о правообладателе отсутствуют, аренда	Земли населённых пунктов, аренда с 11.04.2014 сроком на 10

Изм.	Кол.уч.	Лист	№ док.	Подпись	Дата	23703 - ПМ - ПЗ	Лист
							9

44	81:06:2970001:1648	установлено относительно ориентира, расположенного за пределами участка. Почтовый адрес ориентира: Пермский край, Кудымкарский район, д. Новоселова	Для иных видов использования, характерных для населённых пунктов, осуществление торговой деятельности	990	Частная собственность	Земли населённых пунктов
45	81:06:2970001:1654	Пермский край, Кудымкарский р-н, Степановское сельское поселение, бывший населенный пункт Новосёлова	для ведения личного подсобного хозяйства	2 333	данные о правообладателе отсутствуют, аренда	Земли населённых пунктов, аренда с 23.08.2016 сроком на 49 лет
46	81:06:2970001:1655	Пермский край, Кудымкарский р-н, Степановское сельское поселение	для садоводства	1 200	Частная собственность	Земли населённых пунктов
47	81:06:2970001:1661	Пермский край, Кудымкарский р-н, с/с. Степановское сельское поселение, бывший населенный пункт д. Новоселова	для ведения личного подсобного хозяйства	2006	данные о правообладателе отсутствуют, аренда	Земли населённых пунктов/аренда с с 10.10.2016 на 49 лет
48	81:06:2970001:1663	Пермский край, Кудымкарский район, Степановское сельское поселение, бывший населенный пункт д. Новоселова	Для ведения личного подсобного хозяйства	2 126	-	Земли населённых пунктов
49	81:06:2970001:1665	Российская Федерация, Пермский край, м.о. Кудымкарский, д. Кузнецова, ул. Парковая, з/у 16	Для ведения личного подсобного хозяйства	1 180	данные о правообладателе отсутствуют, аренда	Земли населённых пунктов/аренда с с 21.01.2017 на 49 лет
50	81:06:2970001:1666	Пермский край, Кудымкарский район, Степановское сельское поселение, бывший населенный пункт Новоселова	Для ведения личного подсобного хозяйства	2 055	-	Земли населённых пунктов
51	81:06:2970001:1670	Пермский край, Кудымкарский район, д. Новоселова	Для ведения личного подсобного хозяйства	1 198	данные о правообладателе отсутствуют, аренда	Земли населённых пунктов/аренда с 18.09.2017 по 31.12.2023
52	81:06:2970001:1671 (статус временный)	Пермский край, Кудымкарский район, Степановское сельское поселение, бывший населенный пункт Новоселова	Для ведения личного подсобного хозяйства	854	данные о правообладателе отсутствуют, аренда	Земли населённых пунктов/ аренда с с 29.11.2016 сроком на 20 лет

Изм.	Кол.уч.	Лист	№ док.	Подпись	Дата	23703 - ПМ - ПЗ	Лист
							11

53	81:06:2970001:1672	Пермский край, Кудымкарский район, д. Новоселова	Для ведения личного подсобного хозяйства	659	данные о правообладателе отсутствуют, аренда	Земли населённых пунктов/аренда с 22.11.2016 на 49 лет
54	81:06:2970001:1673	Пермский край, Кудымкарский район, д. Новоселова	для садоводства	1 000	Частная собственность	Земли населённых пунктов/
55	81:06:2970001:1674	Пермский край, Кудымкарский район, д. Новоселова	для садоводства	2 495	Частная собственность	Земли населённых пунктов/
56	81:06:2970001:1675 (статус временный)	Пермский край, Кудымкарский район, бывший населенный пункт д. Новоселова	для садоводства	2 000	-	Земли населённых пунктов/-
57	81:06:2970001:1676 (статус временный)	Пермский край, Кудымкарский район, бывший населенный пункт д. Новоселова	Для садоводства	1 225	-	Земли населённых пунктов/-
58	81:06:2970001:1678 (статус временный)	Пермский край, Кудымкарский район, бывший населенный пункт д. Новоселова	Для садоводства	1 600	-	Земли сельскохозяйственного назначения/-
59	81:06:2970001:1679 (статус временный)	Пермский край, Кудымкарский район, бывший населенный пункт д. Новоселова	Для садоводства	1 600	-	Земли сельскохозяйственного назначения/-
60	81:06:2970001:1681 (статус временный)	Пермский край, Кудымкарский район, бывший населенный пункт д. Новоселова	для садоводства	1 600	-	Земли населённых пунктов/
61	81:06:2970001:1682	Пермский край, Кудымкарский район, Степановское сельское поселение, у бывшего населенного пункта д. Новосёлова	для ведения личного подсобного хозяйства	1004	данные о правообладателе отсутствуют, аренда с 13.12.2016 на 49 лет	Земли населённых пунктов/
62	81:06:2970001:1684	Пермский край, Кудымкарский р-н, у бывшего населённого пункта д. Новосёлова	для ведения личного подсобного хозяйства	1 267	данные о правообладателе отсутствуют, аренда	Земли населённых пунктов/аренда с с 20.12.2016 сроком на 49 лет
63	81:06:2970001:1685	Пермский край, Кудымкарский р-н, бывший населённый пункт д. Новосёлова	для садоводства	1 601	Частная собственность	Земли населённых пунктов/-
64	81:06:2970001:1687	установлено относительно ориентира, расположенного за пределами участка.	Для ведения личного подсобного хозяйства	838	данные о правообладателе отсутствуют, аренда	Земли населённых пунктов/аренда с 12.04.2017 на 10 лет

Изм.	Кол.уч.	Лист	№ док.	Подпись	Дата

101	81:06:2970001:1854	Российская Федерация, Пермский край, Кудымкарский район, д. Кузнецова	для ведения личного подсобного хозяйства	1 852	-	Земли населённых пунктов/-
102	81:06:2970001:1855	Пермский край, Кудымкарский р-н, д. Кузнецова	для ведения личного подсобного хозяйства	1 867	-	Земли населённых пунктов/-
Кадастровый квартал 81:06:000000						
103	81:06:0000000:1816	Пермский край, Кудымкарский район, д. Новоселова	для ведения личного подсобного хозяйства	754	-	Земли населённых пунктов/-
104	81:06:0000000:1921	Пермский край, Кудымкарский район, Степановское сельское поселение, бывший населенный пункт д. Новоселова	для ведения личного подсобного хозяйства	415	-	Земли населённых пунктов/-
105	81:06:0000000:1976	Российская Федерация, Пермский край, м.р-н Кудымкарский, с.п. Степановское, д. Кузнецова, ул. Дружбы, 4	для индивидуального жилищного строительства	500	-	Земли населённых пунктов/-
Кадастровый квартал 81:06:086001						
106	81:06:0860001:155	Пермский край, Кудымкарский район, Степановское с/п, бпн Новоселова Площадь уточненная: 550 кв. м	под садоводство-огородничество	550	-	Земли населённых пунктов/-

Таблица 2

Ведомость существующих земельных участков по сведениям ЕГРН без указания координат границ

№ п/п	Кадастровый номер	Адрес (местоположение)	Вид разрешенного использования по документу	Площадь кв.м по документу	Форма собственности	Категория земель/ Ограничения, обременения
Кадастровый квартал 81:06:1420001						
1	81:06:1420001:3	установлено относительно ориентира, расположенного в границах участка. Ориентир бпн Новоселова. Почтовый адрес ориентира: Пермский край, Кудым-	Для ведения личного подсобного хозяйства	1000	Постоянное бессрочное пользование	Земли сельскохозяйственного назначения/-

Изм.	Кол.уч.	Лист	№ док.	Подпись	Дата	23703 - ПМ - ПЗ	Лист
							17

		Ориентир бнп Новоселова. Почтовый адрес ориентира: Пермский край, Кудымкарский р-н				Иные ограничения (обременения) прав. Дата истечения срока действия временного характера - 31.12.2010
24	81:06:1420001:40 (не найден на местности)	установлено относительно ориентира, расположенного в границах участка. Ориентир бнп Новоселова. Почтовый адрес ориентира: Пермский край, Кудымкарский р-н	Для ведения личного подсобного хозяйства	1 000	-	Земли сельскохозяйственного назначения/ Иные ограничения (обременения) прав. Дата истечения срока действия временного характера - 31.12.2010
25	81:06:1420001:41 (не найден на местности)	установлено относительно ориентира, расположенного в границах участка. Ориентир бнп Новоселова. Почтовый адрес ориентира: Пермский край, Кудымкарский р-н	Для ведения личного подсобного хозяйства	1 000	Индивидуальная собственность	Земли сельскохозяйственного назначения/-
26	81:06:1420001:44 (не найден на местности)	установлено относительно ориентира, расположенного в границах участка. Ориентир бнп Новоселова. Почтовый адрес ориентира: Пермский край, Кудымкарский р-н	Для ведения личного подсобного хозяй	400	данные о правообладателе отсутствуют, аренда	Земли сельскохозяйственного назначения/-
27	81:06:1420001:46	Пермский край, Кудымкарский р-н, бнп Новоселова	Для ведения личного подсобного хозяйства	660	данные о правообладателе отсутствуют, аренда с 21.05.2014 по 20.10.2048	Земли населённых пунктов/-
28	81:06:1420001:48	установлено относительно ориентира, расположенного в границах участка. Ориентир бнп Новоселова. Почтовый адрес ориентира: Пермский край, Кудымкарский р-н	Для ведения личного подсобного хозяйства	500	Индивидуальная собственность	Земли сельскохозяйственного назначения/-
29	81:06:1420001:50	Российская Федерация, Пермский край,	под огородничество-садоводство	600	Частная собственность	Земли сельскохозяй-

Изм.	Кол.уч.	Лист	№ док.	Подпись	Дата

		ориентира: Пермский край , Кудымкарский р-н				временного характера - 05.01.2011
78	81:06:1420001:106 (не найден на местности)	установлено относительно ориентира, расположенного в границах участка. Ориентир бнп Новоселова. Почтовый адрес ориентира: Пермский край , Кудымкарский р-н	Для ведения личного подсобного хозяйства	1 000	-	Земли сельскохозяйственного назначения/ Дата истечения срока действия временного характера - 05.01.2011
79	81:06:1420001:108 (не найден на местности)	установлено относительно ориентира, расположенного в границах участка. Ориентир бнп Новоселова. Почтовый адрес ориентира: Пермский край , Кудымкарский р-н	Для ведения личного подсобного хозяйства	400	-	Земли сельскохозяйственного назначения/ Дата истечения срока действия временного характера - 05.01.2011
80	81:06:1420001:109 (не найден на местности)	установлено относительно ориентира, расположенного в границах участка. Ориентир бнп Новоселова. Почтовый адрес ориентира: Пермский край , Кудымкарский р-н	Для ведения личного подсобного хозяйства	800	-	Земли сельскохозяйственного назначения/ Дата истечения срока действия временного характера - 05.01.2011
81	81:06:1420001:110 (не найден на местности)	установлено относительно ориентира, расположенного в границах участка. Ориентир бнп Новоселова. Почтовый адрес ориентира: Пермский край , Кудымкарский р-н	Для ведения личного подсобного хозяйства	1 000	-	Земли сельскохозяйственного назначения/ Дата истечения срока действия временного характера - 05.01.2011

Кадастровый квартал 81:06:2970001

81:06:2970001:744, 81:06:2970001:754, 81:06:2970001:755, 81:06:2970001:756, 81:06:2970001:757, 81:06:2970001:758, 81:06:2970001:759, 81:06:2970001:760, 81:06:2970001:761, 81:06:2970001:762 - 81:06:2970001:799, 81:06:2970001:800 - 81:06:2970001:899, 81:06:2970001:900 - 81:06:2970001:905, 81:06:2970001:916-81:06:2970001:999, 81:06:2970001:1000 - 81:06:2970001:1004, 81:06:2970001:1006 - 81:06:2970001:1081 (не найдены на местности)						
---	--	--	--	--	--	--

								23703 - ПМ - ПЗ		Лист
Изм.	Кол.уч.	Лист	№ док.	Подпись	Дата					30

информация об образуемых земельных участках, в том числе, о площади и способе образования, а также о видах их разрешенного использования. Указанная информация представлена в Таблице 3.

Виды разрешенного использования образуемых земельных участков определены в соответствии с Правилами землепользования и застройки СТЕПАНОВСКОГО СЕЛЬСКОГО ПОСЕЛЕНИЯ КУДЫМКАРСКОГО РАЙОНА ПЕРМСКОГО КРАЯ, утвержденные решением Кудымкарской городской думы от 27.06.2008 №93 (в ред. от 25.10.2019 № 79).

Таблица 4

Экспликация образуемых земельных участков

Условный номер образуемого зем. участка согласно проекта	Вид разрешенного использования земельного участка (по ПЗЗ)	Вид разрешенного использования земельного участка (код по классификатору)	Площадь образуемого зем. участка, м ²	Условный номер ЗУ (части сущ. зем.уч.), участвующего в образовании	Площадь ЗУ (части сущ. зем.уч.), участвующего в образовании ²	Возможный способ образования земельного участка
:ЗУ1	Для ведения личного подсобного хозяйства	Для ведения личного подсобного хозяйства (приусадебный земельный участок) (код 2.2)	1 201	:ЗУ1	1 201	Образование из земель, государственная собственность на которые не разграничена
:ЗУ2			1 281	:ЗУ2	1 281	
:ЗУ3			919	:ЗУ3	919	
:ЗУ4	Для ведения личного подсобного хозяйства	Для ведения личного подсобного хозяйства (приусадебный земельный участок) (код 2.2)	2 147	:ЗУ4	2 147	Образование из земель, государственная собственность на которые не разграничена
:ЗУ5			1 942	:ЗУ5	1 942	
:ЗУ6			1 878	:ЗУ6	1 878	
:ЗУ7	Для ведения личного подсобного хозяйства	Для ведения личного подсобного хозяйства (приусадебный земельный участок) (код 2.2)	479	:ЗУ7	479	Образование из земель, государственная собственность на которые не разграничена
:ЗУ8			390	:ЗУ8	390	
:ЗУ9			735	:ЗУ9	735	

Изм.	Кол.уч.	Лист	№ док.	Подпись	Дата	23703 - ПМ - ПЗ	Лист
							33

:ЗУ44	Для ведения личного подсобного хозяйства	Для ведения личного подсобного хозяйства (приусадебный земельный участок) (код 2.2)	695	:36/п2	575	Образование в несколько этапов: 1. Образование путем раздела исходного земельного участка 81:06:1420001:36 . Изъятие земельных участков, в отношении которых предполагается резервирование и (или) изъятие для государственных или муниципальных нужд. Условный номер части по проекту :36/п1. 2. Образование путем перераспределения земельного участка 81:06:1420001:36/п2 и земель, государственная собственность на которые не разграничена.
				81:06: 2970001 :Т/п1	120	
:ЗУ45	Для ведения личного подсобного хозяйства	Для ведения личного подсобного хозяйства (приусадебный земельный участок) (код 2.2)	496	:52/п2	441	Образование в несколько этапов: 1. Образование путем раздела исходного земельного участка 81:06:1420001:52 . Изъятие земельных участков, в отношении которых предполагается резервирование и (или) изъятие для государственных или муниципальных нужд. Условный номер части по проекту :52/п1 2. Образование путем перераспределения земельного участка 81:06:1420001:52/п2 и земель, государственная собственность на которые не разграничена.
				81:06: 2970001 :Т/п2	55	
:ЗУ46	Для ведения личного подсобного хозяйства	Для ведения личного подсобного хозяйства (приусадебный земельный участок) (код 2.2)	925	:1734/п2	878	Образование в несколько этапов: 1. Образование путем раздела исходного земельного участка 81:06:1420001:1734 . Изъятие земельных участков, в отношении которых предполагается резервирование и (или) изъятие для государственных или муниципальных нужд. Условный номер части по проекту :1734/п1 2. Образование путем перераспределения земельного участка 81:06:1420001:1734/п2 и земель, государственная собственность на которые не разграничена.
				81:06: 2970001 :Т/п3	47	
:ЗУ48	Для ведения личного подсобного хозяйства	Для ведения личного подсобного хозяйства (приусадебный земельный участок) (код 2.2)	803	:20/п2	803	Образование путем раздела исходного земельного участка 81:06:1420001:20 . Изъятие земельных участков, в отношении которых предполагается резервирование и (или) изъятие для государственных или муниципальных нужд. Условный номер части по проекту :20/п1

Изм.	Кол.уч.	Лист	№ док.	Подпись	Дата

:ЗУ49	Для ведения личного подсобного хозяйства	Для ведения личного подсобного хозяйства (приусадебный земельный участок) (код 2.2)	1 108	:16/п2	848	Образование в несколько этапов: 1. Образование путем раздела исходного земельного участка 81:06:1420001:16 . Изъятие земельных участков, в отношении которых предполагается резервирование и (или) изъятие для государственных или муниципальных нужд. Условный номер части по проекту :16/п1 2. Образование путем перераспределения земельного участка 81:06:1420001:16/п2 и земель, государственная собственность на которые не разграничена.
				81:06: 2970001 :Т/п5	260	
:ЗУ50	Для ведения личного подсобного хозяйства	Для ведения личного подсобного хозяйства (приусадебный земельный участок) (код 2.2)	777	:14/п2	669	Образование в несколько этапов: 1. Образование путем раздела исходного земельного участка 81:06:1420001:14 Изъятие земельных участков, в отношении которых предполагается резервирование и (или) изъятие для государственных или муниципальных нужд. Условный номер части по проекту :14/п1 2. Образование путем перераспределения земельного участка 81:06:1420001:14/п2 и земель, государственная собственность на которые не разграничена
				81:06: 2970001 :Т/п6	108	
:ЗУ51	Для ведения личного подсобного хозяйства	Для ведения личного подсобного хозяйства (приусадебный земельный участок) (код 2.2)	836	:1671/п2	836	Образование путем раздела исходного земельного участка 81:06:2970001:1671 . Изъятие земельных участков, в отношении которых предполагается резервирование и (или) изъятие для государственных или муниципальных нужд. Условный номер части по проекту :1671/п1
:ЗУ52	Для ведения личного подсобного хозяйства	Для ведения личного подсобного хозяйства (приусадебный земельный участок) (код 2.2)	406	:1921/п2	406	Образование путем раздела исходного земельного участка 81:06:0000000:1921 . Изъятие земельных участков, в отношении которых предполагается резервирование и (или) изъятие для государственных или муниципальных нужд. Условный номер части по проекту :1921/п1
:ЗУ53	Магазины	Магазины (код 4.4)	905	:1648/п3	905	Образование путем раздела исходного земельного участка 81:06:2970001:1648 . Изъятие земельных участков, в отношении которых предполагается резервирование и (или) изъятие для государственных или муниципальных нужд. Условный

						номер части по проекту :1648/п1, :1648/п2
:ЗУ54	Для ведения личного подсобного хозяйства	Для ведения личного подсобного хозяйства (приусадебный земельный участок) (код 2.2)	301	:1976/п2	301	Образование путем раздела исходного земельного участка 81:06:0000000:1976. Изъятие земельных участков, в отношении которых предполагается резервирование и (или) изъятие для государственных или муниципальных нужд. Условный номер части по проекту :1976/п1
:ЗУ55	Для ведения личного подсобного хозяйства	Для ведения личного подсобного хозяйства (приусадебный земельный участок) (код 2.2)	811	:6/п3	812	Образование в несколько этапов: 1. Образование путем раздела земельного участка 81:06:1420001:6 Изъятие земельных участков, в отношении которых предполагается резервирование и (или) изъятие для государственных или муниципальных нужд. Условный номер части по проекту :6/п1 2. Образование путем перераспределения земельного участка 81:06:1420001:6/п3 и земель, государственная собственность на которые не разграничена
				81:06: 1420001 :Т/12	1	
:ЗУ56	Для ведения личного подсобного хозяйства	Для ведения личного подсобного хозяйства (приусадебный земельный участок) (код 2.2)	1010	:1642/п1	766	Образование путем перераспределения земельного участка 81:06:2970001:1642/п1 и земель, государственная собственность на которые не разграничена
				81:06: 1420001 :Т/22	244	
:ЗУ57	Для ведения личного подсобного хозяйства	Для ведения личного подсобного хозяйства (приусадебный земельный участок) (код 2.2)	1 538	:12/п2	1 523	Образование в несколько этапов: 1. Образование путем раздела земельного участка 81:06:1420001:12 Изъятие земельных участков, в отношении которых предполагается резервирование и (или) изъятие для государственных или муниципальных нужд. Условный номер части по проекту :12/п1 2. Образование путем перераспределения земельного участка 81:06:1420001:12/п2 и земель,
				81:06: 2970001 :Т/14	15	

Изм.	Кол.уч.	Лист	№ док.	Подпись	Дата

						государственная собственность на которые не разграничена
:ЗУ58	Для ведения личного подсобного хозяйства	Для ведения личного подсобного хозяйства (приусадебный земельный участок) (код 2.2)	816	:1845/п2	728	Образование в несколько этапов: 1. Образование путем раздела исходного земельного участка 81:06:2970001:1845 Изъятие земельных участков, в отношении которых предполагается резервирование и (или) изъятие для государственных или муниципальных нужд. Условный номер части по проекту :1468/п2, :1468/п1 2. Образование путем перераспределения земельного участка 81:06:2970001:1468 и 81:06:2970001:1845 3. Образование путем перераспределения земельного участка 81:06:2970001:1845/п2 и земель, государственная собственность на которые не разграничена
				:1468/п3	35	
				81:06:2970001:Т/п12	11	
				81:06:2970001:Т/п13	42	
:ЗУ59	Для ведения личного подсобного хозяйства	Для ведения личного подсобного хозяйства (приусадебный земельный участок) (код 2.2)	725	:1468/п2	587	Образование в несколько этапов: 1. Образование путем раздела земельного участка 81:06:2970001:1468 Изъятие земельных участков, в отношении которых предполагается резервирование и (или) изъятие для государственных или муниципальных нужд. Условный номер части по проекту :1468/п1 2. Образование путем перераспределения земельного участка 81:06:2970001:1468/п2 и земель, государственная собственность на которые не разграничена
				81:06:2970001:Т/п10	138	
:ЗУ60	Для ведения личного подсобного хозяйства	Для ведения личного подсобного хозяйства (приусадебный земельный участок) (код 2.2)	697	:46/п2	651	Образование в несколько этапов: 1. Образование путем раздела земельного участка 81:06:2970001:46. Изъятие земельных участков, в отношении которых предполагается резервирование и (или) изъятие для государственных или муниципальных нужд. Условный номер части по проекту :46/п1 2. Образование путем перераспределения земельного участка 81:06:2970001:46/п2 и земель, государственная собственность на которые не разграничена
				81:06:2970001:Т/п9	46	

:ЗУ61	Для ведения личного подсобного хозяйства	Для ведения личного подсобного хозяйства (приусадебный земельный участок) (код 2.2)	560	:87/п2	510	Образование в несколько этапов: 1. Образование путем раздела исходного земельного участка 81:06:2970001:87 Изъятие земельных участков, в отношении которых предполагается резервирование и (или) изъятие для государственных или муниципальных нужд. Условный номер части по проекту :87/п1 2. Образование путем перераспределения земельного участка 81:06:1420001:58/п2 и земель, государственная собственность на которые не разграничена
				:58/п3	50	
:ЗУ62	Для ведения личного подсобного хозяйства	Для ведения личного подсобного хозяйства (приусадебный земельный участок) (код 2.2)	608	:1447/п2	510	Образование в несколько этапов: 1. Образование путем раздела исходного земельного участка 81:06:2970001:1447 Изъятие земельных участков, в отношении которых предполагается резервирование и (или) изъятие для государственных или муниципальных нужд. Условный номер части по проекту :1447/п1 2. Образование путем перераспределения земельного участка 81:06:2970001:1447/п2 и земель, государственная собственность на которые не разграничена
				81:06: 2970001 :Т/п7	135	
:ЗУ63	Для ведения личного подсобного хозяйства	Для ведения личного подсобного хозяйства (приусадебный земельный участок) (код 2.2)	561	:1849/п2	561	Образование путем раздела земельного участка 81:06:2970001:1849
:ЗУ64	Для индивидуального жилищного строительства	Для индивидуального жилищного строительства (код 2.1)	617	:1735/п2	617	Образование путем раздела земельного участка 81:06:2970001:1735
:ЗУ65	Для ведения личного подсобного хозяйства	Для ведения личного подсобного хозяйства (приусадебный земельный участок) (код 2.2)	412	:1646/п2	412	Образование путем раздела земельного участка 81:06:2970001:1646
:ЗУ66	Для ведения личного подсобного хозяйства	Для ведения личного подсобного хозяйства (приусадебный	566	:58/п2	538	Образование в несколько этапов: 1. Образование путем раздела исходного земельного участка 81:06:1420001:58 Изъятие земельных участков, в

Изм.	Кол.уч.	Лист	№ док.	Подпись	Дата
------	---------	------	--------	---------	------

:ЗУ70	Для ведения личного подсобного хозяйства	Для ведения личного подсобного хозяйства (приусадебный земельный участок) (код 2.2)	576	:1507/п2	527	Образование в несколько этапов: 1. Образование путем раздела исходных земельного участка 81:06:2970001:1507 Изъятие земельных участков, в отношении которых предполагается резервирование и (или) изъятие для государственных или муниципальных нужд. Условный номер части по проекту :1507/п1 2. Образование путем перераспределения земельного участка 81:06:2970001:1507/п2 и земель, государственная собственность на которые не разграничена
				81:06:2970001:Т/п18	49	
:ЗУ71	Для ведения личного подсобного хозяйства	Для ведения личного подсобного хозяйства (приусадебный земельный участок) (код 2.2)	1263	:1670/п2	1159	Образование в несколько этапов: 1. Образование путем раздела земельного участка 81:06:2970001:1670 . Изъятие земельных участков, в отношении которых предполагается резервирование и (или) изъятие для государственных или муниципальных нужд. Условный номер части по проекту :1670/п1 2. Образование путем перераспределения земельного участка 81:06:2970001:1670/п2 и земель, государственная собственность на которые не разграничена
				81:06:2970001:Т/п19	104	
:ЗУ72	Для ведения личного подсобного хозяйства	Для ведения личного подсобного хозяйства (приусадебный земельный участок) (код 2.2)	1052	:1726	856	Образование путем раздела исходного земельного участка 81:06:2970001:1726 и земель, государственная собственность на которые не разграничена
				81:06:2970001:Т/п15	40	
:ЗУ73	Для ведения личного подсобного хозяйства	Для ведения личного подсобного хозяйства (приусадебный земельный участок) (код 2.2)	522	:ЗУ73	522	Образование из земель, государственная собственность на которые не разграничена
:ЗУ74	Для ведения личного подсобного хозяйства	Для ведения личного подсобного хозяйства (приусадебный земельный участок) (код 2.2)	856	:1696/п2	856	Образование путем раздела исходного земельного участка 81:06:2970001:1696

:ЗУ82	Для ведения личного подсобного хозяйства	Для ведения личного подсобного хозяйства (приусадебный земельный участок) (код 2.2)	725	:42/п2	725	Образование путем раздела исходного земельного участка 81:06:2970001:45
:ЗУ83	Для ведения личного подсобного хозяйства	Для ведения личного подсобного хозяйства (приусадебный земельный участок) (код 2.2)	700	:22/п2	700	Образование путем раздела исходного земельного участка 81:06:2970001:22
:ЗУ84	Для ведения личного подсобного хозяйства	Для ведения личного подсобного хозяйства (приусадебный земельный участок) (код 2.2)	494	:27/п2	494	Образование путем раздела исходного земельного участка 81:06:2970001:27
:ЗУ85	Для ведения личного подсобного хозяйства	Для ведения личного подсобного хозяйства (приусадебный земельный участок) (код 2.2)	786	:1687/п2	786	Образование путем раздела исходного земельного участка 81:06:2970001:1687
:ЗУ86	Для ведения личного подсобного хозяйства	Для ведения личного подсобного хозяйства (приусадебный земельный участок) (код 2.2)	932	:113/п2	932	Образование путем раздела исходного земельного участка 81:06:1420001:113
:ЗУ87	Для ведения личного подсобного хозяйства	Для ведения личного подсобного хозяйства (приусадебный земельный участок) (код 2.2)	795	:238/п2	795	Образование путем раздела исходного земельного участка 81:06:1420001:238
:ЗУ88	Для ведения личного подсобного хозяйства	Для ведения личного подсобного хозяйства (приусадебный земельный участок) (код 2.2)	872	:237/п2	872	Образование путем раздела исходного земельного участка 81:06:1420001:237

						23703 - ПМ - ПЗ	Лист
Изм.	Кол.уч.	Лист	№ док.	Подпись	Дата		44

:ЗУ89	Для ведения личного подсобного хозяйства	Для ведения личного подсобного хозяйства (приусадебный земельный участок) (код 2.2)	822	:9/п2	680	Образование путем раздела исходного земельного участка 81:06:2970001:9 и земель, государственная собственность на которые не разграничена
				81:06:2970001:Т/п4	142	
:ЗУ94	Для ведения личного подсобного хозяйства	Для ведения личного подсобного хозяйства (приусадебный земельный участок) (код 2.2)	1 606	:ЗУ90	1 606	Образование из земель, государственная собственность на которые не разграничена

5. ПЕРЕЧЕНЬ И СВЕДЕНИЯ О ПЛОЩАДИ ОБРАЗУЕМЫХ ЗЕМЕЛЬНЫХ УЧАСТКОВ, КОТОРЫЕ БУДУТ ОТНЕСЕНЫ К ТЕРРИТОРИЯМ ОБЩЕГО ПОЛЬЗОВАНИЯ, В ТОМ ЧИСЛЕ В ОТНОШЕНИИ КОТОРЫХ ПРЕДПОЛАГАЕТСЯ РЕЗЕРВИРОВАНИЕ И (ИЛИ) ИЗЪЯТИЕ ДЛЯ ГОСУДАРСТВЕННЫХ И МУНИЦИПАЛЬНЫХ НУЖД

Проанализирована сложившаяся ситуация в границах проектирования, а также утверждённые красные линии в составе проекта планировки территории.

Проектом межевания территории предусматривается образование земельных участков, которые после образования будут отнесены к территориям общего пользования (улично-дорожная сеть). Указанная информация представлена в Таблице 4.

Таблица 5

Экспликация образуемых земельных участков общего пользования

Условный номер образуемого зем. участка согласно проекта	Вид разрешенного использования земельного участка (по ПЗЗ)	Вид разрешенного использования земельного участка (код по классификтору)	Площадь образуемого зем. участка, м ²	Условный номер ЗУ (части сущ. зем.уч.), участвующего в образовании	Площадь ЗУ (части сущ. зем.уч.), участвующего в образовании м ²	Возможный способ образования земельного участка
:ЗУ47	Земельные участки (территории) общего пользования	Земельные участки (территории) общего пользования (код 12.0)	2 982	:113/п1	73	Образование путем перераспределения земельных участков 81:06:1420001:113/п1, 81:06:1420001:6/п1, 81:06:2970001:14/п1, 81:06:2970001:1671п1, 81:06:1420001:237/п1, 81:06:1420001:238/п1, и земель, государственная собственность на которые не разграничена (:Т/20)
				:6/п1	19	
				:14/п1	31	
				:237/п1	29	
				:238/п1	6	
				:1671/п1	18	
				:Т/21	2819	
:ЗУ90	Земельные участки (территории) общего пользования	Земельные участки (территории) общего пользования (код 12.0)	59 424	:1507/п1	103	Образование путем перераспределения земельных участков 81:06:2970001:1507/п1, 81:06:2970001:1510/п1, 81:06:2970001:1508/п1, 81:06:2970001:1725/п1, 81:06:2970001:1725/п2, 81:06:2970001:1670/п1, 81:06:2970001:1670/п1,
				:1510/п1	98	
				:1508/п1	66	
				:1725/п1	77	
				:1725/п2	9	
				:1670/п1	38	
				:1707/п1	166	

Изм.	Кол.уч.	Лист	№ док.	Подпись	Дата	23703 - ПМ - ПЗ	Лист
							46

			пункта Новоселова						
6	81:06:2970001:1707	:1707/п1	Пермский край, Кудымкарский р-н, Степановское сельское поселение, бывший населенный пункт д. Новоселова	данные о правообладателе отсутствуют, аренда	Для ведения личного подсобного хозяйства	-	1674	166	1508
7	81:06:2970001:1708	:1708/п1	Пермский край, Кудымкарский р-н, Степановское сельское поселение, бывший населенный пункт д. Новоселова	данные о правообладателе отсутствуют, аренда		-	1685	172	1513
8	81:06:2970001:1845	:1845/п1	Пермский край, Кудымкарский р-н, Степановское сельское поселение, бывший населенный пункт д. Новоселова	Сведения отсутствуют		-	825	97	728
9	81:06:2970001:1468	:1468/п1	установлено относительно ориентира, расположенного за пределами участка. Почтовый адрес ориентира: Пермский край, Кудымкарский район, д. Новоселова	данные о правообладателе отсутствуют, аренда		-	662	40	622
10	81:06:2970001:1472	:1472/п1	Пермский край, Кудымкарский район, Степановское сельское поселение, д. Новоселова	данные о правообладателе отсутствуют, аренда		-	645	75	570
11	81:06:1420001:58	:58/п1	Российская Федерация, Пермский край, м.р-н Кудымкарский, с.п. Степановское, д. Кузнецова, ул. Садовая, з/у 10	данные о правообладателе отсутствуют/аренда		-	645	57	588
12	81:06:1420001:87	:87/п1	Пермский край, Кудымкарский	данные о правообладателе			547	37	510

Изм.	Кол.уч.	Лист	№ док.	Подпись	Дата

			р-н, бнп Новоселова	отсутствуют, аренда с 17.03.2017 на 49 лет					
13	81:06:1420001:46	:46/п1	Пермский край, Кудымкарский р-н, бнп Новоселова	данные о правообладателе отсутствуют, аренда с 21.05.2014 по 20.10.2048	без координат	660	9	651	
14	81:06:2970001:1687	:1687/п1	установлено относительно ориентира, расположенного за пределами участка. Почтовый адрес ориентира: Пермский край, Кудымкарский район, Степановское сельское поселение, бывший населённый пункт д. Новоселова	данные о правообладателе отсутствуют, аренда	-	838	52	786	
15	81:06:1420001:12	:12/п1	Пермский край, Кудымкарский р-н, бнп Новоселова	данные о правообладателе отсутствуют	-	1557	34	1523	
16	81:06:1420001:22	:22/п1	Пермский край, Кудымкарский р-н, бнп Новоселова	данные о правообладателе отсутствуют	без координат	800	100	700	
17	81:06:1420001:45	:45/п1	Пермский край, Кудымкарский р-н, бнп Новоселова	данные о правообладателе отсутствуют, аренда с 22.12.2014 сроком на 10 лет	без координат	780	55	725	
18	81:06:1420001:42	:42/п1	установлено относительно ориентира, расположенного в границах участка. Ориентир бнп Новоселова. Почтовый адрес ориентира: Пермский край, Кудымкарский р-н	Индивидуальная собственность	без координат	1096	200	896	
19	81:06:2970001:1646	:1646/п1	установлено относительно ори-	Частная собственность		416	4	412	

Изм.	Кол.уч.	Лист	№ док.	Подпись	Дата

			ентира, расположенного за пределами участка. Почтовый адрес ориентира: Пермский край, Кудымкарский район, д. Новоселова						
20	81:06:2970001:1735	:1735/п1	Пермский край, Кудымкарский р-н, д. Новоселова	Сведения отсутствуют	-	707	90	617	
21	81:06:2970001:1849	:1849/п1	Российская Федерация, Пермский край, м.о. Кудымкарский, д. Кузнецова, ул. Дружбы, з/у 3	Сведения отсутствуют	-	947	386	561	
22	81:06:2970001:1447	:1447/п1	Пермский край, Кудымкарский район, Степановское сельское поселение, д. Новоселова	данные о правообладателе отсутствуют, аренда	-	630	157	473	
23	81:06:1420001:6	:6/п1	Пермский край, р-н Кудымкарский, бнп Новоселова	данные о правообладателе отсутствуют, аренда (с 03.04.2014 сроком на 5 лет)	без координат	830	19	811	
24	81:06:1420001:237	:6/п2	Пермский край, Кудымкарский район, Степановское сельское поселение, д. Новоселова	Частная собственность	-	886	0,12	872	
		:237/п1					14		
25	81:06:1420001:238	:238/п1	Пермский край, Кудымкарский район, Степановское сельское поселение, д. Новоселова	Частная собственность	-	800	6	794	
26	81:06:1420001:113	:113/п1	Пермский край, Кудымкарский район, Степановское сельское поселение, бнп д. Новоселова	данные о правообладателе отсутствуют/аренда	-	1006	74	932	

						23703 - ПМ - ПЗ	Лист
Изм.	Кол.уч.	Лист	№ док.	Подпись	Дата		51

27	81:06:2970001: 1671	:1671/п1	Пермский край, Кудымкарский район, Степа- новское сельское поселение, быв- ший населенный пункт Новосело- ва	данные о пра- вообладателе отсутствуют/аренда	Для ведения личного подсобного хозяйства	-	854	18	836
28	81:06:1420001: 14	:14/п1	Российская Фе- дерация, Перм- ский край, м.о. Кудымкарский, д. Кузнецова, пер. Новосёлова, з/у 4	аренда (с 08.05.2014 сро- ком на 10 лет		без ко- ор- ди- нат	700	31	669
29	81:06:1420001: 16	:16/п1	Российская Фе- дерация, Перм- ский край, м.р-н Кудымкарский, с.п. Степанов- ское, д. Кузне- цова, ул. Сосно- вая, 10	данные о пра- вообладателе отсутствуют, аренда		без ко- ор- ди- нат	870	23	847
30	81:06:1420001: 20	:20/п1	Российская Фе- дерация, Перм- ский край, м.о. Кудымкарский, д. Кузнецова, ул. Сосновая, з/у 12	Частная соб- ственность			807	4	867
31	81:06:2970001: 1696	:1696/п1	Пермский край, Кудымкарский р-н, бывший населенный пункт д. Новосе- лова	данные о пра- вообладателе отсутствуют	для садоводства		901	46	855
32	81:06:1420001: 9	:9/п1	установлено от- носительно ори- ентира, распо- ложенного в границах участ- ка. Ориентир бпн Новоселова. Почтовый адрес ориентира: Пермский край , Кудымкарскийр- н	Частная соб- ственность		без ко- ор- ди- нат	1000	142	858
33	81:06:2970001: 1734	:1734/п1	Российская Фе- дерация, Перм- ский край, м.о. Кудымкарский, д. Кузнецова, пер. Новосёлова, з/у 12	данные о пра- вообладателе отсутствуют		-	920	42	878
34	81:06:1420001: 52	:52/п1	Российская Фе- дерация, Перм-	Частная соб- ственность		-	461	20	441

Изм.	Кол.уч.	Лист	№ док.	Подпись	Дата

			ский край, м.р-н Кудымкарский, с.п. Степановское, д. Кузнецова, пер. Новосёлова, з/у 10						
35	81:06:1420001: 36	:36/п1	Пермский край, р-н. Кудымкарский	Частная собственность		без координат	600	24	576
36	81:06:1420001: 27	:27/п1	Пермский край, Кудымкарский район, п. Новоселова	Частная собственность		-	660	151	509
37	81:06:2970001: 1715	:1715/п1	Пермский край, Кудымкарский р-н, Степановское сельское поселение, бывший населенный пункт д. Новоселова	данные о правообладателе отсутствуют		-	990	20	970
38	81:06:000000: :1921	:1921/п1	Пермский край, Кудымкарский район, Степановское сельское поселение, бывший населенный пункт д. Новоселова	данные о правообладателе отсутствуют		-	415	9	406
39	81:06:000000: 1976	:1976/п1	Российская Федерация, Пермский край, м.о. Кудымкарский, д. Кузнецова, ул. Дружбы, з/у 4	Частная собственность		-	500	198	302
40	81:06:000000: :1816	:1816/п1	Пермский край, Кудымкарский район, д. Новоселова				754	34	718
		:1816/п2						2	
41	81:06:2970001: 1648	:1648/п1	Пермский край, Кудымкарский район, д. Новоселова				990	42	906
		:1648/п2						43	

Изм.	Кол.уч.	Лист	№ док.	Подпись	Дата

81:06:1420001:66	Пермский край, р-н. Кудымкарский	500	495	Частная собственность	Для ведения личного подсобного хозяйства
------------------	----------------------------------	-----	-----	-----------------------	--

7. ВИДЫ РАЗРЕШЕННОГО ИСПОЛЬЗОВАНИЯ ОБРАЗУЕМЫХ ЗЕМЕЛЬНЫХ УЧАСТКОВ В СООТВЕТСТВИИ С ПРОЕКТОМ ПЛАНИРОВКИ ТЕРРИТОРИИ

Из состава выше перечисленных земельных участков сформированы земельные участки под размещение проектируемых объектов. Вид разрешенного использования земельных участков определялся в соответствии:

- с целевым назначением размещаемого объекта;
- с требованиями регламентов определенных для территории достопримечательного места;
- с требованиями регламентов определенных для территории исторического поселения;
- в соответствии с приказом Федеральной службы государственной регистрации, кадастра и картографии от 10 ноября 2020 года N П/0412 «Классификатора видов разрешенного использования земельных участков» (с изм. на 20 апреля 2021);
- и другими нормативными и правовыми документами.

8. ПУБЛИЧНЫЙ СЕРВИТУТ

В пределах территории кадастрового квартала 81:06:1420001 и 81:06:2970001 объекты культурного наследия, включенные в единый государственный реестр, либо выявленные объекты культурного наследия отсутствуют. Проектируемая территория не входит в границы особо охраняемых природных территорий.

Проектом межевания могут устанавливаться публичные сервитуты для:

- 1) прохода или проезда через земельный участок, в том числе в целях обеспечения свободного доступа граждан к водному объекту общего пользования и его береговой полосе;
- 2) использования земельного участка в целях ремонта коммунальных, инженерных электрических и других линий и сетей, а также объектов транспортной инфраструктуры;
- 3) размещения на земельном участке межевых и геодезических знаков и подъездов к ним;
- 4) проведения дренажных работ на земельном участке;
- 5) забора (изъятия) водных ресурсов из водных объектов и водопоя;
- 6) прогона сельскохозяйственных животных через земельный участок;
- 7) сенокосения, выпаса сельскохозяйственных животных в установленном порядке на земельных участках в сроки, продолжительность которых соответствует местным условиям и обычаям;
- 8) использования земельного участка в целях охоты, рыболовства, аквакультуры (рыбоводства);
- 9) временного пользования земельным участком в целях проведения изыскательских, исследовательских и других работ;

В границах проектируемой территории расположены инженерные сети (линии электропередачи, газопровод), а также проектируемые линии электропередачи. В связи с этим проектом межевания предусмотрено установления охранной зоны проектируемой линии электропередач. Основания для установления обременений приведены

н32	633203.38	1314418.83
н33	633233.23	1314317.31
н34	633263.80	1314229.27
н35	633260.02	1314227.96
н36	633229.54	1314315.72
н37	633224.50	1314319.06
н38	633150.53	1314297.47
н39	633136.88	1314288.73
н40	633148.43	1314249.82
н41	633155.11	1314256.50
н42	633157.94	1314253.68
н43	633149.72	1314245.46
н44	633159.61	1314212.16
н45	633169.55	1314212.87
н46	633169.84	1314208.88
н47	633160.77	1314208.23
н48	633170.75	1314174.62
н49	633183.25	1314173.24
н50	633182.81	1314169.27
н51	633169.68	1314170.71
н52	633147.75	1314160.72
н53	633150.28	1314138.11
н54	633145.23	1314137.32
н55	633151.29	1314101.20
н56	633153.01	1314060.80
н57	633155.55	1314017.95
н58	633153.52	1313979.89
н59	633151.08	1313941.68
н60	633149.08	1313909.98
н61	633146.47	1313868.55
н62	633143.75	1313831.44
н63	633125.87	1313780.18
н64	633113.91	1313745.77
н65	633108.22	1313729.20
н66	633097.19	1313696.28
н67	633084.02	1313657.36
н68	633072.02	1313621.71
н69	633060.68	1313589.65
н70	633033.81	1313554.25
н71	633030.62	1313556.67
н72	633057.12	1313591.58
н73	633068.18	1313622.85
н74	633079.44	1313656.31
н75	633070.40	1313659.21
н76	633051.14	1313665.00
н77	633048.96	1313654.11
н78	633045.04	1313654.89
н79	633047.29	1313666.16
н80	633026.52	1313672.40
н81	633024.17	1313660.66
н82	633011.19	1313636.93
н83	632995.24	1313613.31
н84	632991.92	1313615.55
н85	633007.77	1313639.01

Изм.	Кол.уч.	Лист	№ док.	Подпись	Дата

23703 - ПМ - ПЗ

н86	633020.37	1313662.04
н87	633022.69	1313673.67
н88	632997.95	1313682.11
н89	632999.24	1313685.90
н90	633025.90	1313676.80
н91	633071.59	1313663.03
н93	633080.71	1313660.10
н94	633093.44	1313697.68
н95	633104.44	1313730.50
н96	633108.89	1313743.47
н97	633101.56	1313742.24
н98	633098.37	1313733.79
н99	633094.63	1313735.21
н100	633097.42	1313742.59
н101	633073.95	1313748.56
н102	633052.18	1313755.54
н103	633040.64	1313755.34
н104	633043.16	1313830.58
н105	633047.16	1313830.44
н106	633044.78	1313759.41
н107	633052.78	1313759.55
н108	633074.93	1313752.44
н109	633100.08	1313746.04
н110	633110.35	1313747.77
н111	633122.10	1313781.51
н112	633134.56	1313816.93
н113	633126.97	1313819.64
н114	633103.87	1313825.69
н115	633105.26	1313839.74
н116	633109.24	1313839.35
н117	633108.18	1313828.69
н118	633128.15	1313823.47
н120	633135.82	1313820.73
н121	633139.80	1313832.26
н122	633142.50	1313869.07
н123	633147.09	1313941.94
н124	633149.00	1313971.91
н125	633144.75	1313965.09
н126	633141.36	1313967.21
н127	633149.54	1313980.33
н128	633151.16	1314017.77
н129	633149.02	1314060.60
н130	633147.31	1314100.78
н131	633140.55	1314141.04
н132	633132.53	1314142.25
н133	633135.04	1314137.33
н134	633127.57	1314037.12
н135	633123.58	1314037.42
н136	633130.97	1314136.51
н137	633127.86	1314142.59
н138	633072.41	1314142.16
н139	633067.06	1314136.91
н140	633062.12	1314033.16
н141	633062.40	1314014.22

Изм.	Кол.уч.	Лист	№ док.	Подпись	Дата

23703 - ПМ - ПЗ

н142	633060.24	1313937.23
н143	633064.39	1313940.25
н144	633090.19	1313937.79
н145	633089.81	1313933.81
н146	633065.52	1313936.12
н147	633060.23	1313932.28
н148	633058.35	1313851.83
н149	633043.46	1313851.53
н150	633005.90	1313853.85
н151	633006.14	1313857.85
н152	633043.54	1313855.53
н153	633054.44	1313855.75
н154	633055.28	1313891.65
н155	633048.67	1313886.88
н156	633046.33	1313890.12
н157	633055.40	1313896.66
н158	633056.13	1313933.33
н159	633056.59	1313949.86
н160	633049.50	1313949.71
н161	633049.41	1313953.71
н162	633056.70	1313953.87
н163	633057.44	1313980.05
н164	633048.91	1313982.11
н165	633049.85	1313986.00
н166	633057.55	1313984.14
н167	633058.40	1314014.24
н168	633058.12	1314033.23
н169	633059.47	1314061.56
н170	633052.00	1314065.52
н171	633053.88	1314069.06
н172	633059.68	1314065.98
н173	633061.12	1314096.22
н174	633053.27	1314095.82
н175	633053.07	1314099.82
н176	633061.31	1314100.23
н177	633063.14	1314138.66
н178	633066.71	1314142.17
н179	633048.21	1314142.18
н180	633000.62	1314142.00
н181	632997.68	1314138.56
н182	632999.00	1314036.99
н183	632996.00	1313927.45
н184	632992.00	1313927.55
н185	632995.00	1314037.01
н186	632993.66	1314140.01
н187	632998.77	1314145.99
н188	633048.26	1314146.25
н189	633128.77	1314146.86
н190	633144.47	1314144.55
н191	633142.58	1314163.37
н192	633165.88	1314173.99
н194	633132.11	1314287.75
н195	633128.11	1314290.26
н196	633052.57	1314268.35

Изм.	Кол.уч.	Лист	№ док.	Подпись	Дата

23703 - ПМ - ПЗ

Лист

60

н197	633041.47	1314258.89
н198	633069.84	1314162.16
н199	633066.00	1314161.03
н200	633037.10	1314258.86
н201	633008.06	1314357.89
н202	633005.61	1314388.38
н203	633001.61	1314468.83
н204	633005.61	1314469.03
н205	633009.60	1314388.64
н206	633012.02	1314358.61
н207	633040.24	1314263.09
н208	633050.62	1314271.96
н209	633087.36	1314282.61
н210	633085.35	1314291.40
н211	633089.25	1314292.29
н212	633091.21	1314283.72
н213	633128.71	1314294.60
н215	633131.36	1314292.94
н216	633104.11	1314383.74
н217	633099.25	1314386.27
н218	633059.94	1314374.87
н219	633057.04	1314387.56
н220	633060.94	1314388.46
н221	633062.90	1314379.89
н222	633099.68	1314390.56
н223	633102.51	1314389.08
н224	633075.40	1314479.88
н225	633069.96	1314482.70
н226	633033.19	1314472.07
н227	633030.33	1314484.58
н228	633034.23	1314485.47
н229	633036.15	1314477.08
н230	633070.38	1314486.99
н231	633073.86	1314485.19
н232	633048.26	1314571.77
н233	633060.42	1314577.04
н234	633062.01	1314573.37
н235	633053.11	1314569.51
н236	633061.80	1314540.40
н237	633070.51	1314542.26
н238	633071.35	1314538.34
н239	633062.95	1314536.55
н240	633079.51	1314481.11
н241	633089.71	1314446.75
н242	633097.84	1314448.48
н243	633098.68	1314444.57
н244	633090.85	1314442.90
н245	633107.71	1314386.13
н246	633118.19	1314351.01
н247	633127.51	1314353.00
н248	633128.35	1314349.09
н249	633119.34	1314347.17
н1	633135.61	1314292.68

Изм.	Кол.уч.	Лист	№ док.	Подпись	Дата

23703 - ПМ - ПЗ

н250	632959.44	1313754.00
н251	632987.97	1313754.00
н252	632988.03	1313750.00
н253	632959.56	1313749.51
н254	632904.34	1313748.45
н255	632882.13	1313747.00
н256	632865.51	1313745.97
н257	632847.68	1313735.07
н258	632855.93	1313723.92
н259	632872.86	1313708.49
н260	632933.24	1313712.84
н261	632963.21	1313714.31
н262	632963.40	1313710.32
н263	632933.48	1313708.85
н264	632877.09	1313704.79
н265	632903.73	1313682.10
н266	632926.91	1313658.91
н267	632924.09	1313656.09
н268	632900.66	1313679.51
н269	632870.45	1313704.71
н270	632852.93	1313721.26
н271	632843.90	1313733.45
н272	632785.92	1313776.93
н273	632749.09	1313788.19
н274	632716.38	1313819.21
н275	632721.09	1313823.91
н276	632723.91	1313821.09
н277	632722.11	1313819.28
н278	632751.16	1313791.74
н279	632787.76	1313780.55
н280	632844.63	1313737.90
н281	632864.27	1313749.90
н282	632881.87	1313751.00
н283	632904.15	1313752.45
н250	632959.44	1313754.00
н292	632927.17	1313959.85
н293	632929.12	1313922.99
н294	632925.12	1313922.78
н295	632923.17	1313959.64
н292	632927.17	1313959.85
н296	632960.88	1314023.93
н297	632963.69	1314021.07
н298	632917.90	1313976.07
н299	632915.10	1313978.93
н296	632960.88	1314023.93
н284	632972.70	1313806.93
н285	632997.29	1313809.49
н286	632997.71	1313805.51
н287	632972.99	1313802.94
н288	632925.92	1313801.00
н289	632895.77	1313804.51

Изм.	Кол.уч.	Лист	№ док.	Подпись	Дата

н290	632896.23	1313808.49
н291	632926.08	1313805.00
н284	632972.70	1313806.93

Таблица 11

Каталог координат поворотных точек проектируемой охранной зоны линии электропередач напряжением 10 кВ

Имя точки	X, м	Y, м
н300	632996.42	1313519.99
н301	632960.97	1313544.25
н302	632869.49	1313623.72
н303	632817.83	1313667.12
н304	632780.54	1313694.30
н305	632726.65	1313733.49
н306	632671.58	1313773.41
н307	632683.29	1313789.62
н308	632737.29	1313750.62
н309	632791.85	1313711.11
н310	632830.13	1313682.90
н311	632883.02	1313638.82
н312	632976.98	1313557.53
н313	633006.48	1313537.34
н314	633050.26	1313594.09
н315	633060.99	1313624.78
н316	633084.58	1313695.15
н317	633096.33	1313729.92
н318	633108.40	1313764.95
н319	633120.49	1313800.03
н320	633132.85	1313834.25
н321	633144.47	1314018.17
н322	633138.69	1314133.50
н323	633138.41	1314136.18
н324	633158.30	1314138.28
н325	633158.64	1314135.05
н326	633164.51	1314018.04
н327	633152.63	1313830.14
н328	633139.35	1313793.37
н329	633127.31	1313758.44
н330	633115.26	1313723.46
н331	633103.54	1313688.77
н332	633079.91	1313618.30
н333	633068.08	1313584.43
н334	633017.48	1313518.86
н335	633008.24	1313508.96
н300	632996.42	1313519.99

						23703 - ПМ - ПЗ	Лист
Изм.	Кол.уч.	Лист	№ док.	Подпись	Дата		63

10. ПЕРЕЧЕНЬ ЗЕМЕЛЬНЫХ УЧАСТКОВ С ОСОБЫМИ УСЛОВИЯМИ ИСПОЛЬЗОВАНИЯ

Номер земельного участка	Площадь земельного участка по проекту, м ²	Наименование вида использования земельного участка	Особые условия использования
:ЗУ1	1 201	Для ведения личного подсобного хозяйства	Частично охранный зона проектируемой ЛЭП
:ЗУ3	919	Для ведения личного подсобного хозяйства	Частично охранный зона проектируемой ЛЭП
:ЗУ5	1 942	Для ведения личного подсобного хозяйства	Частично охранный зона трубопровода (газопровод)
:ЗУ7	479	Для ведения личного подсобного хозяйства	Частично придорожная полоса автомобильной дороги
:ЗУ9	735	Для ведения личного подсобного хозяйства	Частично придорожная полоса автомобильной дороги
:ЗУ10	512	Для ведения личного подсобного хозяйства	Частично охранный зона проектируемой ЛЭП
:ЗУ12	1 133	Для ведения личного подсобного хозяйства	Частично охранный зона проектируемой ЛЭП
:ЗУ18	1 624	Для ведения личного подсобного хозяйства	Частично охранный зона трубопровода (газопровод), частично охранный зона проектируемой ЛЭП
:ЗУ19	1 051	Для ведения личного подсобного хозяйства	Частично охранный зона проектируемой ЛЭП
:ЗУ20	761	Для ведения личного подсобного хозяйства	Частично охранный зона проектируемой ЛЭП
:ЗУ21	1 044	Для ведения личного подсобного хозяйства	Частично охранный зона проектируемой ЛЭП
:ЗУ30	1 599	Для ведения личного подсобного хозяйства	Частично охранный зона проектируемой ЛЭП
:ЗУ38	1 000	Для ведения личного подсобного хозяйства	Частично охранный зона проектируемой ЛЭП
:ЗУ42	1 221	Для ведения личного подсобного хозяйства	Частично охранный зона трубопровода (газопровод)
:ЗУ42	1 352	Для ведения личного подсобного хозяйства	Частично охранный зона трубопровода (газопровод)
:ЗУ44	695	Для ведения личного подсобного хозяйства	Частично охранный зона существующей ЛЭП,
:ЗУ46	925	Для ведения личного подсобного хозяйства	Частично охранный зона существующей ЛЭП
:ЗУ47	925	Земельные участки (территории) общего пользования	Частично охранный зона ЛЭП, Частично охранный зона проектируемой ЛЭП, Частично охранный зона трубопровода (газопровод), Частично придорожная полоса автомобильной дороги
:ЗУ53	905	Для ведения личного подсобного хозяйства	Частично охранный зона существующей ЛЭП
:ЗУ54	301	Для ведения личного подсобного хозяйства	Частично охранный зона существующей ЛЭП
:ЗУ55	812	Для ведения личного подсобного хозяйства	Частично охранный зона существующей ЛЭП

Изм.	Кол.уч.	Лист	№ док.	Подпись	Дата
------	---------	------	--------	---------	------

:ЗУ58	1 523	Для ведения личного подсобного хозяйства	Частично охранная зона существующей ЛЭП, Частично охранная зона проектируемой ЛЭП
:ЗУ59	725	Для ведения личного подсобного хозяйства	Частично охранная зона существующей ЛЭП
:ЗУ61	560	Для ведения личного подсобного хозяйства	Частично охранная зона проектируемой ЛЭП
:ЗУ63	561	Для ведения личного подсобного хозяйства	Частично охранная зона существующей ЛЭП, Частично придорожная полоса автомобильной дороги
:ЗУ64	617	Для индивидуального жилищного строительства	Частично охранная зона существующей ЛЭП, Частично охранная зона проектируемой ЛЭП, Полностью придорожная полоса автомобильной дороги
:ЗУ65	412	Для ведения личного подсобного хозяйства	Частично охранная зона существующей ЛЭП, Частично охранная зона проектируемой ЛЭП, Частично придорожная полоса автомобильной дороги
:ЗУ66	566	Для ведения личного подсобного хозяйства	Частично охранная зона проектируемой ЛЭП
:ЗУ68	825	Для ведения личного подсобного хозяйства	Полностью придорожная полоса автомобильной дороги
:ЗУ69	636	Для ведения личного подсобного хозяйства	Полностью придорожная полоса автомобильной дороги
:ЗУ70	576	Для ведения личного подсобного хозяйства	Полностью придорожная полоса автомобильной дороги
:ЗУ71	1263	Для ведения личного подсобного хозяйства	Полностью придорожная полоса автомобильной дороги
:ЗУ72	1052	Для ведения личного подсобного хозяйства	Частично придорожная полоса автомобильной дороги
:ЗУ73	522	Для ведения личного подсобного хозяйства	Частично придорожная полоса автомобильной дороги
:ЗУ74	526	Для ведения личного подсобного хозяйства	Частично придорожная полоса автомобильной дороги
:ЗУ77	1508	Для ведения личного подсобного хозяйства	Частично охранная зона проектируемой ЛЭП
:ЗУ78	1513	Для ведения личного подсобного хозяйства	Частично охранная зона проектируемой ЛЭП
:ЗУ79	718	Для ведения личного подсобного хозяйства	Частично охранная зона существующей ЛЭП, Частично охранная зона проектируемой ЛЭП
:ЗУ81	896	Для ведения личного подсобного хозяйства	Частично охранная зона проектируемой ЛЭП, Частично придорожная полоса автомобильной дороги
:ЗУ82	725	Для ведения личного подсобного хозяйства	Частично охранная зона проектируемой ЛЭП, Частично придорожная полоса автомобильной дороги
:ЗУ83	700	Для ведения личного подсоб-	Частично охранная зона проек-

Изм.	Кол.уч.	Лист	№ док.	Подпись	Дата

:1672		ного хозяйства	автомобильной дороги
81:06:2970001 :1674	2 495	Для ведения личного подсобного хозяйства	Частично охранная зона существующей ЛЭП
81:06:2970001 :1673	999	Для ведения личного подсобного хозяйства	Частично охранная зона трубопровода (газопровод)
81:06:2970001 :1675	1 999	Для ведения личного подсобного хозяйства	Частично охранная зона трубопровода (газопровод)
81:06:2970001 :1684	1 267	Для ведения личного подсобного хозяйства	Частично охранная зона трубопровода (газопровод)
81:06:2970001 :1697	1 578	Для ведения личного подсобного хозяйства	Частично охранная зона проектируемой ЛЭП
81:06:2970001 :1698	2 027	Для ведения личного подсобного хозяйства	Частично охранная зона проектируемой ЛЭП
81:06:0860001:155	550	Для ведения личного подсобного хозяйства	Частично охранная зона проектируемой ЛЭП
81:06:2970001 :1714	990	Для ведения личного подсобного хозяйства	Частично охранная зона трубопровода (газопровод)
81:06:2970001 :1722	1 604	Для ведения личного подсобного хозяйства	Частично охранная зона трубопровода (газопровод)
81:06:2970001 :1724	1 614	Для ведения личного подсобного хозяйства	Частично охранная зона трубопровода (газопровод)
81:06:2970001 :1728	822	Для ведения личного подсобного хозяйства	Частично придорожная полоса автомобильной дороги
81:06:2970001 :1732	2 718	Для ведения личного подсобного хозяйства	Частично охранная зона трубопровода (газопровод)
81:06:2970001 :1731	2 281	Для ведения личного подсобного хозяйства	Частично охранная зона трубопровода (газопровод)
81:06:2970001 :1855	1 867	Для ведения личного подсобного хозяйства	Частично охранная зона проектируемой ЛЭП

11. СВЕДЕНИЯ О ГРАНИЦАХ ТЕРРИТОРИИ, В ОТНОШЕНИИ КОТОРОЙ УТВЕРЖДЕН ПРОЕКТ МЕЖЕВАНИЯ

Имя точки	X, м	Y, м	Длина линий
н1	632840.87	1313723.17	121.03
н2	632933.85	1313645.69	133.05
н412	633031.86	1313555.71	66.06
н413	633080.42	1313510.97	138.81
н414	633139.19	1313636.72	75.46
н415	633132.98	1313711.92	57.24
н416	633157.41	1313763.69	24.19
н417	633168.46	1313785.21	30.84
н74	633169.04	1313816.04	35.72
н419	633187.07	1313846.87	52.06
н420	633197.57	1313897.86	41.62
н421	633197.40	1313939.48	6.62
н422	633204.00	1313939.00	50.00
н423	633204.00	1313989.00	14.63
н424	633189.42	1313990.20	23.32
н85	633173.92	1314007.63	20.86
н86	633162.44	1314025.05	75.59

Изм.	Кол.уч.	Лист	№ док.	Подпись	Дата

23703 - ПМ - ПЗ

Лист

67

н87	633155.23	1314100.29	41.90
н88	633165.26	1314140.98	29.83
н429	633192.87	1314152.28	30.54
н430	633222.75	1314145.96	38.67
н431	633258.57	1314131.39	33.38
н432	633291.95	1314131.25	71.84
н433	633277.70	1314201.66	61.29
н102	633273.50	1314262.81	9.97
н103	633283.44	1314263.56	307.34
н104	633183.21	1314554.10	72.74
н105	633145.44	1314616.27	30.49
н106	633118.14	1314629.85	30.51
н107	633091.24	1314644.24	22.84
н440	633068.98	1314649.36	18.50
н441	633050.63	1314651.68	20.16
н442	633041.71	1314633.59	9.35
н443	633042.56	1314624.28	25.65
н116	633056.43	1314602.70	17.53
н117	633044.70	1314589.67	11.31
н446	633033.92	1314586.25	19.54
н447	633017.22	1314596.39	11.39
н448	633011.08	1314605.98	18.56
н449	632992.52	1314605.62	37.12
н450	632966.03	1314579.62	21.09
н451	632974.76	1314560.42	18.28
н452	632992.63	1314556.59	28.04
н453	633000.52	1314529.68	19.69
н454	632998.20	1314510.13	30.64
н455	632996.60	1314479.53	37.14
н123	632997.33	1314442.40	29.11
н124	632995.83	1314413.33	13.51
н458	632992.50	1314400.24	26.03
н125	632986.13	1314375.00	28.50
н126	632977.00	1314348.00	83.02
н461	632979.00	1314265.00	55.26
н462	632973.86	1314209.98	95.32
н463	632972.12	1314114.68	13.09
н464	632968.29	1314102.16	8.86
н465	632962.79	1314095.22	28.22
н466	632935.45	1314088.24	16.75
н467	632921.20	1314079.44	38.43
н468	632901.28	1314046.58	35.56
н469	632878.67	1314019.13	17.36
н470	632864.38	1314009.27	10.89
н471	632854.60	1314004.48	11.87
н472	632842.96	1314002.15	7.50

Изм.	Кол.уч.	Лист	№ док.	Подпись	Дата

23703 - ПМ - ПЗ

н473	632836.07	1314005.11	12.79
н474	632828.33	1313994.92	48.36
н475	632799.08	1313956.41	45.88
н476	632771.32	1313919.88	30.27
н477	632749.74	1313898.66	20.27
н478	632735.29	1313884.44	83.27
н479	632656.86	1313856.46	78.09
н20	632720.63	1313811.38	149.13
н23	632840.87	1313723.17	121.03
н411	632933.85	1313645.69	133.05
н412	633031.86	1313555.71	66.03
н1	632840.87	1313723.17	

**ПРИЛОЖЕНИЕ 1. ВЕДОМОСТЬ КООРДИНАТ ХАРАКТЕРНЫХ ТОЧЕК
ОБРАЗУЕМЫХ ЗЕМЕЛЬНЫХ УЧАСТКОВ**

Имя точки	X, м	Y, м
:ЗУ1		
н39	633089,95	1313710,44
н38	633097,72	1313733,20
н37	633049,82	1313747,58
н539	633042,06	1313724,85
н554	633066,79	1313717,41
н39	633089,95	1313710,44

Имя точки	X, м	Y, м
:ЗУ2		
н41	633050,74	1313670,43
н554	633066,79	1313717,41
н539	633042,06	1313724,85
н42	633026,02	1313677,88
н41	633050,74	1313670,43

Имя точки	X, м	Y, м
:ЗУ3		
н540	633030,93	1313612,15
н55	633044,98	1313651,28
н54	633021,70	1313658,31
н53	633009,49	1313629,67
н540	633030,93	1313612,15

Имя точки	X, м	Y, м
:ЗУ4		
н790	633143,85	1313734,97
н73	633168,79	1313806,71
н72	633141,42	1313814,79
н71	633116,94	1313743,04
н790	633143,85	1313734,97

Имя точки	X, м	Y, м
:ЗУ5		
н771	633192,28	1313878,96
н77	633150,78	1313883,53
н76	633146,59	1313829,02
н75	633172,02	1313821,72
н771	633192,28	1313878,96

Имя точки	X, м	Y, м
:ЗУ51		
н12	632803,59	1313872,59
н11	632821,75	1313892,09
н10	632825,23	1313895,63
н870	632816,16	1313905,96
н869	632806,00	1313917,01
н884	632799,22	1313911,44
н885	632787,88	1313901,56
н886	632797,51	1313884,24
н12	632803,59	1313872,59

Имя точки	X, м	Y, м
:ЗУ52		
н16	632759,23	1313849,21
н407	632757,53	1313848,61
н17	632740,62	1313842,60
н701	632731,36	1313860,03
н702	632747,77	1313869,37
н703	632749,15	1313866,58
н892	632751,65	1313861,52
н16	632759,23	1313849,21

Имя точки	X, м	Y, м
:ЗУ53		
н254	632767,79	1313795,50
н253	632779,32	1313796,63
н409	632767,30	1313822,23
н257	632759,11	1313839,69
н256	632747,90	1313832,85
н255	632735,56	1313819,03
н254	632767,79	1313795,50

Имя точки	X, м	Y, м
:ЗУ54		
н250	632806,32	1313799,29
н676	632801,06	1313818,13
н694	632783,84	1313814,42
н252	632791,43	1313797,82
н251	632800,47	1313798,72
н250	632806,32	1313799,29

Изм.	Кол.уч.	Лист	№ док.	Подпись	Дата
------	---------	------	--------	---------	------

Имя точки	X, м	Y, м
:ЗУ6		
н79	633197,31	1313923,05
н78	633154,15	1313927,33
н77	633150,78	1313883,53
н771	633192,28	1313878,96
н79	633197,31	1313923,05

Имя точки	X, м	Y, м
:ЗУ7		
н220	632935,87	1313713,38
н535	632935,15	1313728,91
н534	632930,47	1313728,74
н639	632905,27	1313726,91
н217	632904,23	1313711,32
н218	632904,54	1313711,35
н219	632930,43	1313713,13
н220	632935,87	1313713,38

Имя точки	X, м	Y, м
:ЗУ8		
н534	632930,47	1313728,74
н226	632930,37	1313743,82
н227	632905,19	1313742,81
н639	632905,27	1313726,91
н534	632930,47	1313728,74

Имя точки	X, м	Y, м
:ЗУ9		
н639	632905,27	1313726,91
н227	632905,19	1313742,81
н228	632882,32	1313741,15
н213	632871,58	1313741,07
н214	632851,09	1313730,18
н215	632854,13	1313724,56
н639	632905,27	1313726,91

Имя точки	X, м	Y, м
:ЗУ10		
н185	632905,10	1313751,81
н637	632905,15	1313773,71
н615	632881,12	1313771,33
н184	632881,68	1313750,13
н185	632905,10	1313751,81

Имя точки	X, м	Y, м
:ЗУ55		
н240	632895,64	1313807,92
н497	632894,84	1313811,59
н496	632894,40	1313814,00
н495	632893,26	1313817,96
н494	632892,68	1313822,25
н493	632892,72	1313832,03
н492	632890,15	1313831,86
н491	632889,75	1313835,51
н490	632889,27	1313843,46
н489	632889,04	1313851,89
н488	632888,97	1313856,80
н233	632891,15	1313857,18
н232	632890,51	1313859,66
н231	632890,15	1313865,74
н230	632875,39	1313867,43
н243	632879,95	1313806,13
н242	632880,81	1313806,22
н241	632886,28	1313807,00
н240	632895,64	1313807,92

Имя точки	X, м	Y, м
:ЗУ56		
н287	632972,77	1313819,27
н286	632971,31	1313843,15
н289	632939,44	1313842,57
н288	632940,34	1313818,82
н1206	632940,63	1313811,32
н1213	632973,23	1313811,77
н287	632972,77	1313819,27

Имя точки	X, м	Y, м
:ЗУ57		
н193	633007,01	1313754,30
н192	633005,71	1313767,97
н723	633002,91	1313797,27
н201	633001,88	1313799,51
н200	633015,35	1313799,26
н898	633038,87	1313798,83
н196	633040,44	1313756,09
н195	633035,91	1313755,62
н194	633015,66	1313754,60
н193	633007,01	1313754,30

Имя точки	X, м	Y, м
:ЗУ58		
н192	633005,71	1313767,97

Изм.	Кол.уч.	Лист	№ док.	Подпись	Дата
------	---------	------	--------	---------	------

Имя точки	X, м	Y, м
:ЗУ11		
н682	632928,21	1313774,05
н205	632928,82	1313801,73
н206	632904,52	1313796,19
н637	632905,15	1313773,71
н682	632928,21	1313774,05

Имя точки	X, м	Y, м
:ЗУ12		
н354	633044,92	1313863,28
н355	633046,90	1313890,52
н596	633029,31	1313891,28
н364	633002,09	1313893,64
н353	633007,87	1313864,78
н354	633044,92	1313863,28

Имя точки	X, м	Y, м
:ЗУ13		
н363	632995,92	1313926,84
н362	632996,94	1313954,70
н357	633048,06	1313951,58
н356	633048,11	1313921,15
н595	633031,07	1313922,91
н363	632995,92	1313926,84

Имя точки	X, м	Y, м
:ЗУ14		
н357	633048,06	1313951,58
н358	633048,00	1313984,00
н361	632998,08	1313984,00
н362	632996,94	1313954,70
н357	633048,06	1313951,58

Имя точки	X, м	Y, м
:ЗУ15		
н358	633048,00	1313984,00
н359	633047,94	1314016,73
н360	632999,17	1314015,73
н361	632998,08	1313984,00
н358	633048,00	1313984,00

Имя точки	X, м	Y, м
:ЗУ16		
н579	633092,70	1313979,54
н157	633094,71	1314009,47
н158	633064,53	1314012,41

н723	633002,91	1313797,27
н201	633001,88	1313799,51
н202	632995,28	1313799,63
н203	632980,04	1313800,25
н832	632975,17	1313800,69
н833	632974,43	1313800,76
н834	632977,30	1313776,45
н835	632977,96	1313771,54
н514	632980,11	1313771,55
н190	632989,96	1313771,61
н191	633003,84	1313768,40
н192	633005,71	1313767,97

Имя точки	X, м	Y, м
:ЗУ59		
н834	632977,30	1313776,45
н833	632974,43	1313800,76
н838	632952,86	1313802,73
н839	632952,25	1313802,79
н840	632951,74	1313772,10
н847	632958,97	1313771,83
н841	632968,05	1313771,48
н835	632977,96	1313771,54
н834	632977,30	1313776,45

Имя точки	X, м	Y, м
:ЗУ60		
н839	632952,25	1313802,79
н840	632951,74	1313772,10
н852	632950,18	1313772,18
н680	632930,96	1313772,82
н681	632930,99	1313774,09
н682	632928,21	1313774,05
н205	632928,82	1313801,73
н204	632950,81	1313802,92
н839	632952,25	1313802,79
н840	632951,74	1313772,10

Имя точки	X, м	Y, м
:ЗУ61		
н856	632930,43	1313752,18
н504	632930,89	1313771,24
н680	632930,96	1313772,82
н681	632930,99	1313774,09
н682	632928,21	1313774,05
н637	632905,15	1313773,71
н185	632905,10	1313751,81
н186	632928,09	1313752,15
н856	632930,43	1313752,18

н159	633063,69	1313982,16
н579	633092,70	1313979,54

Имя точки	X, м	Y, м
:ЗУ17		
н163	633124,72	1314076,87
н164	633129,36	1314140,00
н165	633103,27	1314140,00
н605	633099,96	1314089,31
н590	633099,31	1314079,35
н163	633124,72	1314076,87

Имя точки	X, м	Y, м
:ЗУ18		
н605	633099,96	1314089,31
н165	633103,27	1314140,00
н166	633070,23	1314140,00
н167	633067,10	1314092,43
н605	633099,96	1314089,31

Имя точки	X, м	Y, м
:ЗУ19		
н299	633049,21	1314097,67
н300	633048,78	1314138,89
н301	633023,14	1314138,54
н602	633023,63	1314097,67
н299	633049,21	1314097,67

Имя точки	X, м	Y, м
:ЗУ20		
н599	633023,78	1314067,66
н602	633023,63	1314097,67
н303	632997,98	1314097,67
н304	632998,65	1314067,77
н599	633023,78	1314067,66

Имя точки	X, м	Y, м
:ЗУ21		
н602	633023,63	1314097,67
н301	633023,14	1314138,54
н302	632997,49	1314138,19
н303	632997,98	1314097,67
н602	633023,63	1314097,67

Имя точки	X, м	Y, м
:ЗУ62		
н181	632857,15	1313744,28
н182	632857,08	1313749,98
н617	632856,67	1313758,72
н616	632856,54	1313769,82
н208	632856,28	1313791,64
н209	632837,20	1313789,25
н657	632840,40	1313778,43
н656	632844,22	1313765,50
н799	632846,19	1313758,86
н800	632851,43	1313741,18
н181	632857,15	1313744,28

Имя точки	X, м	Y, м
:ЗУ63		
н626	632835,03	1313762,40
н656	632844,22	1313765,50
н657	632840,40	1313778,43
н209	632837,20	1313789,25
н210	632804,84	1313788,33
н627	632821,66	1313773,35
н626	632835,03	1313762,40

Имя точки	X, м	Y, м
:ЗУ64		
н626	632835,03	1313762,40
н627	632821,66	1313773,35
н210	632804,84	1313788,33
н211	632792,43	1313786,96
н212	632788,04	1313780,71
н630	632804,47	1313768,71
н179	632820,02	1313757,34
н626	632835,03	1313762,40

Имя точки	X, м	Y, м
:ЗУ65		
н180	632846,11	1313738,30
н800	632851,43	1313741,18
н799	632846,19	1313758,86
н656	632844,22	1313765,50
н626	632835,03	1313762,40
н179	632820,02	1313757,34
н180	632846,11	1313738,30

Изм.	Кол.уч.	Лист	№ док.	Подпись	Дата

Имя точки	X, м	Y, м
:ЗУ22		
н323	633126,00	1314160,00
н324	633152,70	1314171,97
н325	633163,28	1314176,71
н315	633152,65	1314212,20
н587	633114,30	1314200,83
н323	633126,00	1314160,00

Имя точки	X, м	Y, м
:ЗУ23		
н621	633235,64	1314174,47
н620	633221,72	1314213,52
н644	633216,04	1314209,48
н91	633181,58	1314184,99
н90	633185,76	1314170,89
н621	633235,64	1314174,47

Имя точки	X, м	Y, м
:ЗУ24		
н99	633254,18	1314236,59
н98	633240,58	1314268,21
н606	633208,17	1314236,03
н644	633216,04	1314209,48
н620	633221,72	1314213,52
н99	633254,18	1314236,59

Имя точки	X, м	Y, м
:ЗУ25		
н754	633220,13	1314336,49
н755	633208,78	1314374,83
н756	633170,46	1314363,45
н757	633181,78	1314325,10
н754	633220,13	1314336,49

Имя точки	X, м	Y, м
:ЗУ26		
н755	633208,78	1314374,83
н786	633197,43	1314413,16
н759	633159,08	1314401,77
н756	633170,46	1314363,45
н755	633208,78	1314374,83

Имя точки	X, м	Y, м
:ЗУ66		
н187	632959,10	1313752,60
н503	632958,97	1313771,43
н847	632958,97	1313771,83
н840	632951,74	1313772,10
н852	632950,18	1313772,18
н680	632930,96	1313772,82
н504	632930,89	1313771,24
н856	632930,43	1313752,18
н187	632959,10	1313752,60

Имя точки	X, м	Y, м
:ЗУ67		
н188	632984,94	1313752,98
н189	632990,06	1313756,64
н190	632989,96	1313771,61
н514	632980,11	1313771,55
н835	632977,96	1313771,54
н841	632968,05	1313771,48
н847	632958,97	1313771,83
н503	632958,97	1313771,43
н187	632959,10	1313752,60
н188	632984,94	1313752,98

Имя точки	X, м	Y, м
:ЗУ68		
н49	632966,64	1313615,58
н926	632968,29	1313617,65
н48	632978,87	1313630,88
н924	632984,12	1313630,48
н47	632989,74	1313630,05
н516	632958,22	1313656,43
н515	632944,67	1313638,09
н526	632943,54	1313636,79
н49	632966,64	1313615,58

Имя точки	X, м	Y, м
:ЗУ69		
н862	633005,83	1313579,60
н861	633006,87	1313580,95
н543	633017,18	1313594,32
н52	632993,59	1313612,27
н51	632987,31	1313617,06
н932	632979,06	1313607,07
н50	632977,71	1313605,42
н862	633005,83	1313579,60

Изм.	Кол.уч.	Лист	№ док.	Подпись	Дата

Имя точки	X, м	Y, м
:ЗУ27		
н757	633181,78	1314325,10
н756	633170,46	1314363,45
н761	633132,08	1314352,05
н1029	633133,16	1314348,41
н765	633143,43	1314313,72
н1031	633148,02	1314315,08
н757	633181,78	1314325,10

Имя точки	X, м	Y, м
:ЗУ28		
н756	633170,46	1314363,45
н759	633159,08	1314401,77
н760	633120,73	1314390,39
н761	633132,08	1314352,05
н756	633170,46	1314363,45

Имя точки	X, м	Y, м
:ЗУ29		
н290	633191,75	1314432,36
н297	633180,40	1314470,69
н753	633142,05	1314459,31
н291	633153,40	1314420,97
н290	633191,75	1314432,36

Имя точки	X, м	Y, м
:ЗУ30		
н296	633169,05	1314509,03
н295	633130,70	1314497,64
н753	633142,05	1314459,31
н297	633180,40	1314470,69
н296	633169,05	1314509,03

Имя точки	X, м	Y, м
:ЗУ31		
н292	633115,05	1314409,58
н291	633153,40	1314420,97
н753	633142,05	1314459,31
н293	633103,69	1314447,92
н292	633115,05	1314409,58

Имя точки	X, м	Y, м
:ЗУ32		
н753	633142,05	1314459,31
н295	633130,70	1314497,64
н294	633092,34	1314486,26

Имя точки	X, м	Y, м
:ЗУ70		
н60	633025,30	1313561,73
н857	633026,55	1313563,35
н59	633039,11	1313579,64
н544	633018,71	1313596,31
н543	633017,18	1313594,32
н861	633006,87	1313580,95
н862	633005,83	1313579,60
н60	633025,30	1313561,73

Имя точки	X, м	Y, м
:ЗУ71		
н878	633073,18	1313517,64
н877	633074,01	1313519,32
н545	633086,45	1313544,48
н64	633048,28	1313571,87
н63	633043,33	1313565,48
н62	633045,57	1313563,47
н872	633037,74	1313553,29
н61	633036,29	1313551,41
н878	633073,18	1313517,64

Имя точки	X, м	Y, м
:ЗУ72		
н526	632943,54	1313636,79
н515	632944,67	1313638,09
н516	632958,22	1313656,43
н517	632969,32	1313671,45
н374	632978,55	1313683,94
н373	632963,43	1313690,14
н520	632955,54	1313689,34
н521	632948,33	1313667,13
н522	632935,94	1313658,95
н25	632933,06	1313658,06
н523	632924,62	1313655,45
н24	632922,81	1313654,89
н411	632933,85	1313645,69
н526	632943,54	1313636,79

Имя точки	X, м	Y, м
:ЗУ73		
н373	632963,43	1313690,14
н30	632963,72	1313705,67
н29	632930,95	1313704,14
н507	632932,41	1313686,88
н733	632949,10	1313688,81
н520	632955,54	1313689,34

Изм.	Кол.уч.	Лист	№ док.	Подпись	Дата

н293	633103,69	1314447,92
н753	633142,05	1314459,31

н373	632963,43	1313690,14
------	-----------	------------

Имя точки	X, м	Y, м
:ЗУ33		
н111	633124,95	1314516,76
н767	633114,17	1314553,14
н113	633075,81	1314541,77
н112	633086,60	1314505,35
н111	633124,95	1314516,76

Имя точки	X, м	Y, м
:ЗУ74		
н579	633092,70	1313979,54
н565	633092,03	1313969,56
н161	633090,69	1313949,61
н160	633062,87	1313952,12
н159	633063,69	1313982,16
н579	633092,70	1313979,54

Имя точки	X, м	Y, м
:ЗУ34		
н767	633114,17	1314553,14
н625	633113,59	1314555,11
н624	633102,23	1314593,47
н114	633063,87	1314582,10
н113	633075,81	1314541,77
н767	633114,17	1314553,14

Имя точки	X, м	Y, м
:ЗУ75		
н170	633096,03	1314029,44
н591	633098,00	1314059,38
н168	633065,13	1314062,50
н169	633064,50	1314032,43
н170	633096,03	1314029,44

Имя точки	X, м	Y, м
:ЗУ35		
н120	633067,37	1314499,64
н119	633049,52	1314559,73
н789	633025,10	1314552,47
н121	633032,21	1314489,20
н120	633067,37	1314499,64

Имя точки	X, м	Y, м
:ЗУ76		
н59	633039,11	1313579,64
н58	633050,17	1313593,98
н57	633050,83	1313595,90
н540	633030,93	1313612,15
н544	633018,71	1313596,31
н59	633039,11	1313579,64

Имя точки	X, м	Y, м
:ЗУ36		
н308	633095,73	1314403,85
н309	633084,38	1314442,18
н643	633046,16	1314430,86
н307	633057,53	1314392,50
н308	633095,73	1314403,85

Имя точки	X, м	Y, м
:ЗУ77		
н139	633089,20	1313748,29
н140	633089,92	1313757,60
н562	633092,74	1313796,24
н915	633058,03	1313798,72
н138	633056,51	1313758,13
н139	633089,20	1313748,29

Имя точки	X, м	Y, м
:ЗУ37		
н309	633084,38	1314442,18
н310	633073,03	1314480,51
н311	633034,68	1314469,13
н643	633046,16	1314430,86
н309	633084,38	1314442,18

Имя точки	X, м	Y, м
:ЗУ78		
н915	633058,03	1313798,72
н562	633092,74	1313796,24
н561	633098,69	1313795,86
н145	633105,67	1313825,45
н136	633059,48	1313837,32
н915	633058,03	1313798,72

Имя точки	X, м	Y, м
:ЗУ38		
н643	633046,16	1314430,86
н311	633034,68	1314469,13
н312	633015,50	1314463,44
н313	633017,34	1314422,29
н643	633046,16	1314430,86

Имя точки	X, м	Y, м
:ЗУ39		
н173	633124,27	1314308,02
н172	633112,93	1314346,35
н613	633074,55	1314334,98
н174	633085,38	1314296,47
н173	633124,27	1314308,02

Имя точки	X, м	Y, м
:ЗУ40		
н176	633036,20	1314323,49
н175	633047,50	1314285,22
н174	633085,38	1314296,47
н613	633074,55	1314334,98
н176	633036,20	1314323,49

Имя точки	X, м	Y, м
:ЗУ41		
н178	633063,19	1314373,32
н177	633024,61	1314361,84
н176	633036,20	1314323,49
н613	633074,55	1314334,98
н178	633063,19	1314373,32

Имя точки	X, м	Y, м
:ЗУ42		
н130	633035,00	1314254,50
н129	633028,00	1314279,00
н461	632979,00	1314265,00
н784	632979,50	1314244,50
н130	633035,00	1314254,50

Имя точки	X, м	Y, м
:ЗУ43		
н131	633042,00	1314230,00
н130	633035,00	1314254,50
н784	632979,50	1314244,50
н574	632980,00	1314224,00
н131	633042,00	1314230,00

Имя точки	X, м	Y, м
:ЗУ79		
н264	632924,76	1313923,24
н265	632924,52	1313940,13
н266	632924,02	1313951,28
н901	632923,75	1313958,49
н267	632923,23	1313972,57
н268	632913,34	1313970,42
н269	632911,04	1313968,16
н773	632907,48	1313921,55
н810	632914,64	1313922,25
н264	632924,76	1313923,24

Имя точки	X, м	Y, м
:ЗУ80		
н772	632906,59	1313916,31
н773	632907,48	1313921,55
н269	632911,04	1313968,16
н398	632880,28	1313938,05
н270	632861,16	1313919,35
н777	632861,47	1313909,81
н778	632875,22	1313911,91
н779	632885,80	1313913,52
н780	632892,10	1313914,48
н772	632906,59	1313916,31

Имя точки	X, м	Y, м
:ЗУ81		
н25	632933,06	1313658,06
н522	632935,94	1313658,95
н521	632948,33	1313667,13
н520	632955,54	1313689,34
н733	632949,10	1313688,81
н507	632932,41	1313686,88
н26	632903,59	1313682,62
н25	632933,06	1313658,06

Имя точки	X, м	Y, м
:ЗУ82		
н507	632932,41	1313686,88
н29	632930,95	1313704,14
н28	632905,31	1313702,38
н27	632882,67	1313700,05
н26	632903,59	1313682,62
н507	632932,41	1313686,88

Изм.	Кол.уч.	Лист	№ док.	Подпись	Дата
------	---------	------	--------	---------	------

Имя точки	X, м	Y, м
:ЗУ44		
н902	632969,38	1313893,30
н903	632966,16	1313910,91
н904	632965,05	1313910,84
н906	632961,14	1313910,74
н349	632932,13	1313909,15
н350	632931,54	1313902,73
н351	632929,99	1313888,68
н910	632946,54	1313890,89
н911	632961,14	1313892,49
н902	632969,38	1313893,30

Имя точки	X, м	Y, м
:ЗУ45		
н904	632965,05	1313910,84
н917	632963,69	1313923,23
н918	632963,48	1313926,79
н919	632962,18	1313926,71
н920	632960,29	1313926,55
н347	632932,15	1313924,22
н348	632932,33	1313911,24
н349	632932,13	1313909,15
н906	632961,14	1313910,74
н904	632965,05	1313910,84

Имя точки	X, м	Y, м
:ЗУ46		
н918	632963,48	1313926,79
н922	632963,26	1313930,70
н808	632963,16	1313955,66
н807	632961,03	1313955,63
н806	632957,05	1313955,50
н345	632931,62	1313954,13
н346	632931,93	1313936,59
н347	632932,15	1313924,22
н920	632960,29	1313926,55
н919	632962,18	1313926,71
н918	632963,48	1313926,79

Имя точки	X, м	Y, м
:ЗУ48		
н5	632894,96	1313964,98
н4	632909,27	1313979,05
н672	632898,40	1313988,83
н671	632885,87	1314001,54
н670	632879,15	1314007,64
н739	632865,41	1313995,40

Имя точки	X, м	Y, м
:ЗУ83		
н216	632871,31	1313707,93
н217	632904,23	1313711,32
н639	632905,27	1313726,91
н215	632854,13	1313724,56
н216	632871,31	1313707,93

Имя точки	X, м	Y, м
:ЗУ84		
н221	632966,57	1313714,81
н222	632967,73	1313720,52
н223	632967,97	1313730,11
н535	632935,15	1313728,91
н220	632935,87	1313713,38
н221	632966,57	1313714,81

Имя точки	X, м	Y, м
:ЗУ85		
н224	632982,05	1313730,64
н225	632982,41	1313745,91
н226	632930,37	1313743,82
н534	632930,47	1313728,74
н535	632935,15	1313728,91
н223	632967,97	1313730,11
н537	632977,87	1313730,48
н224	632982,05	1313730,64

Имя точки	X, м	Y, м
:ЗУ86		
н277	632862,48	1313879,29
н777	632861,47	1313909,81
н270	632861,16	1313919,35
н271	632856,40	1313914,51
н272	632828,17	1313885,78
н273	632817,58	1313870,63
н274	632831,19	1313875,25
н275	632846,60	1313877,67
н276	632855,59	1313877,79
н277	632862,48	1313879,29

Имя точки	X, м	Y, м
:ЗУ87		
н279	632884,40	1313875,70
н278	632874,77	1313876,86
н277	632862,48	1313879,29
н777	632861,47	1313909,81

Изм.	Кол.уч.	Лист	№ док.	Подпись	Дата
------	---------	------	--------	---------	------

н740	632872,96	1313987,59
н5	632894,96	1313964,98

н778	632875,22	1313911,91
н779	632885,80	1313913,52
н279	632884,40	1313875,70

Имя точки	X, м	Y, м
:ЗУ49		
н6	632876,40	1313946,76
н5	632894,96	1313964,98
н740	632872,96	1313987,59
н739	632865,41	1313995,40
н826	632846,85	1313975,72
н814	632850,66	1313972,09
н813	632853,03	1313969,83
н6	632876,40	1313946,76

Имя точки	X, м	Y, м
:ЗУ88		
н282	632904,80	1313869,60
н281	632894,93	1313871,98
н280	632891,03	1313874,91
н279	632884,40	1313875,70
н779	632885,80	1313913,52
н780	632892,10	1313914,48
н772	632906,59	1313916,31
н282	632904,80	1313869,60

Имя точки	X, м	Y, м
:ЗУ50		
н9	632842,74	1313913,45
н8	632850,04	1313920,87
н7	632859,87	1313930,53
н818	632848,39	1313942,04
н817	632843,18	1313947,12
н816	632839,90	1313950,42
н815	632835,50	1313954,90
н868	632821,49	1313935,41
н867	632823,61	1313933,45
н866	632826,60	1313930,13
н865	632830,04	1313926,43
н864	632835,59	1313920,70
н9	632842,74	1313913,45

Имя точки	X, м	Y, м
:ЗУ89		
н802	632960,70	1313981,58
н801	632964,67	1313981,50
н821	632962,51	1314016,33
н340	632957,93	1314016,36
н341	632942,52	1314000,40
н343	632930,87	1313988,39
н344	632931,11	1313977,33
н803	632959,84	1313981,47
н802	632960,70	1313981,58

Имя точки	X, м	Y, м
:ЗУ93		
н316	633141,28	1314250,55
н317	633129,93	1314288,85
н318	633091,00	1314277,00
н586	633102,93	1314239,18
н316	633141,28	1314250,55

Изм.	Кол.уч.	Лист	№ док.	Подпись	Дата
------	---------	------	--------	---------	------

ПРИЛОЖЕНИЕ 2. ВЕДОМОСТЬ КООРДИНАТ ХАРАКТЕРНЫХ ТОЧЕК ЧАСТЕЙ ОБРАЗУЕМЫХ ЗЕМЕЛЬНЫХ УЧАСТКОВ

Имя точки	X, м	Y, м
:6/п1		
н231	632890,15	1313865,74
н230	632875,39	1313867,43
н1195	632875,30	1313868,68
н1196	632881,73	1313868,23
н1197	632890,07	1313866,69
н231	632890,15	1313865,74

Имя точки	X, м	Y, м
:6/п2		
н242	632880,81	1313806,22
н243	632879,95	1313806,13
н260	632879,97	1313805,86
н242	632880,81	1313806,22

Имя точки	X, м	Y, м
:6/п3		
н233	632891,15	1313857,18
н488	632888,97	1313856,80
н489	632889,04	1313851,89
н490	632889,27	1313843,46
н491	632889,75	1313835,51
н492	632890,15	1313831,86
н493	632892,72	1313832,03
н494	632892,68	1313822,25
н495	632893,26	1313817,96
н496	632894,40	1313814,00
н497	632894,84	1313811,59
н240	632895,64	1313807,92
н241	632886,28	1313807,00
н242	632879,95	1313806,13
н243	632879,95	1313806,13
н230	632875,39	1313867,43
н231	632890,15	1313865,74
н232	632890,51	1313859,66
н233	632891,15	1313857,18

Имя точки	X, м	Y, м
:1507/п1		
н1144	633030,33	1313559,97
н857	633026,55	1313563,35
н59	633039,11	1313579,64
н551	633042,93	1313576,52
н1144	633030,33	1313559,97

Имя точки	X, м	Y, м
:1507/п2		
н857	633026,55	1313563,35
н59	633039,11	1313579,64
н544	633018,71	1313596,31
н543	633017,18	1313594,32
н861	633006,87	1313580,95
н857	633026,55	1313563,35

Имя точки	X, м	Y, м
:1508/п1		
н51	632987,31	1313617,06
н932	632979,06	1313607,07
н1142	632974,79	1313611,08
н1143	632983,72	1313619,79
н51	632987,31	1313617,06

Имя точки	X, м	Y, м
:1508/п2		
н861	633006,87	1313580,95
н543	633017,18	1313594,32
н52	632993,59	1313612,27
н51	632987,31	1313617,06
н932	632979,06	1313607,07
н861	633006,87	1313580,95

Имя точки	X, м	Y, м
:1510/п1		
н58	633050,17	1313593,98
н57	633050,83	1313595,90
н547	633055,05	1313592,44
н551	633042,93	1313576,52

Изм.	Кол.уч.	Лист	№ док.	Подпись	Дата
------	---------	------	--------	---------	------

Имя точки	X, м	Y, м
:9/п1		
н340	632957,93	1314016,36
н341	632942,52	1314000,40
н342	632934,19	1313991,81
н343	632930,87	1313988,39
н344	632931,11	1313977,33
н1156	632929,80	1313977,14
н1157	632928,95	1313989,57
н1158	632930,37	1313993,02
н1159	632932,81	1313995,89
н1160	632949,27	1314011,77
н1161	632953,72	1314015,23
н1162	632957,81	1314017,41
н340	632957,93	1314016,36

Имя точки	X, м	Y, м
:9/п2		
н802	632960,70	1313981,58
н801	632964,67	1313981,50
н821	632962,51	1314016,33
н340	632957,93	1314016,36
н341	632942,52	1314000,40
н343	632930,87	1313988,39
н344	632931,11	1313977,33
н803	632959,84	1313981,47
н802	632960,70	1313981,58

Имя точки	X, м	Y, м
:12/п1		
н898	633038,87	1313798,83
н197	633038,79	1313800,88
н198	633027,96	1313800,90
н199	633019,96	1313800,00
н200	633015,35	1313799,26
н898	633038,87	1313798,83

Имя точки	X, м	Y, м
:12/п2		
н193	633007,01	1313754,30
н192	633005,71	1313767,97
н723	633002,91	1313797,27
н200	633015,35	1313799,26

н59	633039,11	1313579,64
н58	633050,17	1313593,98

Имя точки	X, м	Y, м
:1510/п2		
н59	633039,11	1313579,64
н58	633050,17	1313593,98
н57	633050,83	1313595,90
н540	633030,93	1313612,15
н544	633018,71	1313596,31
н59	633039,11	1313579,64

Имя точки	X, м	Y, м
:1642/п1		
н287	632972,77	1313819,27
н286	632971,31	1313843,15
н289	632939,44	1313842,57
н288	632940,34	1313818,82
н287	632972,77	1313819,27

Имя точки	X, м	Y, м
:1646/п1		
н180	632846,11	1313738,30
н800	632851,43	1313741,18
н1233	632847,36	1313737,38
н180	632846,11	1313738,30

Имя точки	X, м	Y, м
:1646/п2		
н180	632846,11	1313738,30
н800	632851,43	1313741,18
н799	632846,19	1313758,86
656	632844,22	1313765,50
626	632835,03	1313762,40
179	632820,02	1313757,34

Имя точки	X, м	Y, м
:1648/п1		
н256	632747,90	1313832,85
н255	632735,56	1313819,03
н1236	632732,91	1313820,97
н1237	632739,19	1313827,54
н256	632747,90	1313832,85

Изм.	Кол.уч.	Лист	№ док.	Подпись	Дата
------	---------	------	--------	---------	------

н898	633038,87	1313798,83
н196	633040,44	1313756,09
н195	633035,91	1313755,62
н194	633015,66	1313754,60
н193	633007,01	1313754,30

Имя точки	X, м	Y, м
:14/п1		
н9	632842,74	1313913,45
н8	632850,04	1313920,87
н7	632859,87	1313930,53
н1181	632860,57	1313929,83
н1182	632853,41	1313922,41
н1183	632843,76	1313912,41
н9	632842,74	1313913,45

Имя точки	X, м	Y, м
:14/п2		
н9	632842,74	1313913,45
н8	632850,04	1313920,87
н7	632859,87	1313930,53
н818	632848,39	1313942,04
н817	632843,18	1313947,12
н816	632839,90	1313950,42
н867	632823,61	1313933,45
н866	632826,60	1313930,13
н865	632830,04	1313926,43
н864	632835,59	1313920,70
н9	632842,74	1313913,45

Имя точки	X, м	Y, м
:16/п1		
н6	632876,40	1313946,76
н5	632894,96	1313964,98
н1176	632895,23	1313964,70
н1177	632877,38	1313945,79
н6	632876,40	1313946,76

Имя точки	X, м	Y, м
:16/п2		
н6	632876,40	1313946,76
н5	632894,96	1313964,98
н740	632872,96	1313987,59
н813	632853,03	1313969,83

Имя точки	X, м	Y, м
:1648/п2		
н254	632767,79	1313795,50
н253	632779,32	1313796,63
н963	632776,78	1313788,93
н254	632767,79	1313795,50

Имя точки	X, м	Y, м
:1648/п3		
н253	632779,32	1313796,63
н409	632767,30	1313822,23
н257	632759,11	1313839,69
н256	632747,90	1313832,85
н255	632735,56	1313819,03
н254	632767,79	1313795,50
н253	632779,32	1313796,63

Имя точки	X, м	Y, м
:1670/п1		
н872	633037,74	1313553,29
н1146	633035,54	1313555,35
н63	633043,33	1313565,48
н62	633045,57	1313563,47
н872	633037,74	1313553,29

Имя точки	X, м	Y, м
:1670/п2		
н877	633074,01	1313519,32
н545	633086,45	1313544,48
н64	633048,28	1313571,87
н63	633043,33	1313565,48
н62	633045,57	1313563,47
н872	633037,74	1313553,29
н877	633074,01	1313519,32

Имя точки	X, м	Y, м
:1671/п1		
н11	632821,75	1313892,09
н10	632825,23	1313895,63
н1186	632825,91	1313894,86
н12	632803,59	1313872,59
н11	632821,75	1313892,09

н6	632876,40	1313946,76
----	-----------	------------

Имя точки	X, м	Y, м
:20/п1		
н5	632894,96	1313964,98
н4	632909,27	1313979,05
н1176	632895,23	1313964,70
н5	632894,96	1313964,98

Имя точки	X, м	Y, м
:20/п2		
н5	632894,96	1313964,98
н4	632909,27	1313979,05
н672	632898,40	1313988,83
н671	632885,87	1314001,54
н670	632879,15	1314007,64
н739	632865,41	1313995,40
н740	632872,96	1313987,59
н5	632894,96	1313964,98

Имя точки	X, м	Y, м
:22/п1		
н216	632871,31	1313707,93
н217	632904,23	1313711,32
н638	632904,00	1313707,87
н641	632874,06	1313705,27
н216	632871,31	1313707,93

Имя точки	X, м	Y, м
:22/п2		
н216	632871,31	1313707,93
н217	632904,23	1313711,32
н639	632905,27	1313726,91
н215	632854,13	1313724,56
н216	632871,31	1313707,93

Имя точки	X, м	Y, м
:27/п1		
н221	632966,57	1313714,81
н724	632965,50	1313709,58
н728	632936,10	1313708,50
н220	632935,87	1313713,38
н221	632966,57	1313714,81

Имя точки	X, м	Y, м
:1671/п2		
н10	632825,23	1313895,63
н11	632821,75	1313892,09
н12	632803,59	1313872,59
н886	632797,51	1313884,24
н885	632787,88	1313901,56
н884	632799,22	1313911,44
н869	632806,00	1313917,01
н870	632816,16	1313905,96
н10	632825,23	1313895,63

Имя точки	X, м	Y, м
:1687/п1		
н225	632982,41	1313745,91
н226	632930,37	1313743,82
н533	632930,36	1313744,82
н532	632982,43	1313746,91
н225	632982,41	1313745,91

Имя точки	X, м	Y, м
:1687/п2		
н224	632982,05	1313730,64
н225	632982,41	1313745,91
н226	632930,37	1313743,82
н534	632930,47	1313728,74
н535	632935,15	1313728,91
н223	632967,97	1313730,11
н537	632977,87	1313730,48
н224	632982,05	1313730,64

Имя точки	X, м	Y, м
:1696/п1		
н579	633092,70	1313979,54
н565	633092,03	1313969,56
н161	633090,69	1313949,61
н160	633062,87	1313952,12
н159	633063,69	1313982,16
н579	633092,70	1313979,54

Имя точки	X, м	Y, м
:1696/п2		
н579	633092,70	1313979,54
н565	633092,03	1313969,56

Изм.	Кол.уч.	Лист	№ док.	Подпись	Дата
------	---------	------	--------	---------	------

Имя точки	X, м	Y, м
:27/п2		
н221	632966,57	1313714,81
н222	632967,73	1313720,52
н223	632967,97	1313730,11
н535	632935,15	1313728,91
н220	632935,87	1313713,38
н221	632966,57	1313714,81

Имя точки	X, м	Y, м
:36/п1		
н350	632931,54	1313902,73
н351	632929,99	1313888,68
н1173	632929,81	1313909,01
н1170	632930,57	1313909,06
н349	632932,13	1313909,15
н350	632931,54	1313902,73

Имя точки	X, м	Y, м
:36/п2		
н906	632961,14	1313910,74
н911	632961,14	1313892,49
н910	632946,54	1313890,89
н351	632929,99	1313888,68
н350	632931,54	1313902,73
н349	632932,13	1313909,15
н906	632961,14	1313910,74

Имя точки	X, м	Y, м
:42/п1		
н26	632903,59	1313682,62
н25	632933,06	1313658,06
н523	632924,62	1313655,45
н511	632899,77	1313682,06
н26	632903,59	1313682,62

Имя точки	X, м	Y, м
:42/п2		
н25	632933,06	1313658,06
н522	632935,94	1313658,95
н521	632948,33	1313667,13
н520	632955,54	1313689,34
н733	632949,10	1313688,81
н507	632932,41	1313686,88

н161	633090,69	1313949,61
н160	633062,87	1313952,12
н159	633063,69	1313982,16
н579	633092,70	1313979,54

Имя точки	X, м	Y, м
:1707/п1		
н915	633058,03	1313798,72
н138	633056,51	1313758,13
н1126	633052,55	1313759,32
н1122	633053,76	1313799,02
н915	633058,03	1313798,72

Имя точки	X, м	Y, м
:1707/п2		
н139	633089,20	1313748,29
н140	633089,92	1313757,60
н562	633092,74	1313796,24
н915	633058,03	1313798,72
н1122	633053,76	1313799,02
н1126	633052,55	1313759,32
н138	633056,51	1313758,13
н139	633089,20	1313748,29

Имя точки	X, м	Y, м
:1708/п1		
н136	633059,48	1313837,32
н915	633058,03	1313798,72
н1122	633053,76	1313799,02
н1123	633054,96	1313838,48
н136	633059,48	1313837,32

Имя точки	X, м	Y, м
:1708/п2		
н915	633058,03	1313798,72
н562	633092,74	1313796,24
н561	633098,69	1313795,86
н145	633105,67	1313825,45
н136	633059,48	1313837,32
н915	633058,03	1313798,72

Имя точки	X, м	Y, м
:1715/п1		
н168	633065,13	1314062,50

Изм.	Кол.уч.	Лист	№ док.	Подпись	Дата
------	---------	------	--------	---------	------

н26	632903,59	1313682,62
н25	632933,06	1313658,06

Имя точки	X, м	Y, м
:45/п1		
н26	632903,59	1313682,62
н27	632882,67	1313700,05
н510	632881,09	1313699,89
н511	632899,77	1313682,06
н26	632903,59	1313682,62

Имя точки	X, м	Y, м
:45/п2		
н26	632903,59	1313682,62
н507	632932,41	1313686,88
н29	632930,95	1313704,14
н28	632905,31	1313702,38
н27	632882,67	1313700,05
н26	632903,59	1313682,62

Имя точки	X, м	Y, м
:46/п1		
н205	632928,82	1313801,73
н1225	1313802,52	1313802,52
н204	632950,81	1313802,92

Имя точки	X, м	Y, м
:46/п2		
н852	632950,18	1313772,18
н680	632930,96	1313772,82
н681	632930,99	1313774,09
н682	632928,21	1313774,05
н205	632928,82	1313801,73
н204	632950,81	1313802,92
н852	632950,18	1313772,18

Имя точки	X, м	Y, м
:52/п1		
н348	632932,33	1313911,24
н349	632932,13	1313909,15
н1170	632930,57	1313909,06
н1165	632931,20	1313924,14
н347	632932,15	1313924,22
н348	632932,33	1313911,24

н1220	633063,16	1314032,56
н169	633064,50	1314032,43
н168	633065,13	1314062,50

Имя точки	X, м	Y, м
:1715/п2		
н170	633096,03	1314029,44
н591	633098,00	1314059,38
н168	633065,13	1314062,50
н169	633064,50	1314032,43
н170	633096,03	1314029,44

Имя точки	X, м	Y, м
:1725/п1		
н1139	632971,35	1313615,00
н926	632968,29	1313617,65
н48	632978,87	1313630,88
н924	632984,12	1313630,48
н1139	632971,35	1313615,00

Имя точки	X, м	Y, м
:1725/п2		
н47	632989,74	1313630,05
н1222	632987,60	1313626,89
н924	632984,12	1313630,48
н47	632989,74	1313630,05

Имя точки	X, м	Y, м
:1725/п3		
н926	632968,29	1313617,65
н48	632978,87	1313630,88
н924	632984,12	1313630,48
н47	632989,74	1313630,05
н516	632958,22	1313656,43
н515	632944,67	1313638,09
н926	632968,29	1313617,65

Имя точки	X, м	Y, м
:1726/п1		
н515	632944,67	1313638,09
н523	632924,62	1313655,45
н24	632922,81	1313654,89
н411	632933,85	1313645,69
н526	632943,54	1313636,79

Изм.	Кол.уч.	Лист	№ док.	Подпись	Дата

Имя точки	X, м	Y, м
:52/п2		
н906	632961,14	1313910,74
н920	632960,29	1313926,55
н347	632932,15	1313924,22
н348	632932,33	1313911,24
н349	632932,13	1313909,15
н906	632961,14	1313910,74

Имя точки	X, м	Y, м
:58/п1		
н186	632928,09	1313752,15
н856	632930,43	1313752,18
н187	632959,10	1313752,60
н502	632959,11	1313750,61
н506	632928,10	1313750,43
н186	632928,09	1313752,15

Имя точки	X, м	Y, м
:58/п2		
н187	632959,10	1313752,60
н503	632958,97	1313771,43
н504	632930,89	1313771,24
н856	632930,43	1313752,18
н187	632959,10	1313752,60

Имя точки	X, м	Y, м
:58/п3		
н856	632930,43	1313752,18
н504	632930,89	1313771,24
н505	632927,97	1313771,22
н186	632928,09	1313752,15
н856	632930,43	1313752,18

Имя точки	X, м	Y, м
:87/п1		
н185	632905,10	1313751,81
н186	632928,09	1313752,15
н506	632928,10	1313750,43
н684	632905,10	1313750,28
н185	632905,10	1313751,81

н515	632944,67	1313638,09
------	-----------	------------

Имя точки	X, м	Y, м
:1726/п2		
н515	632944,67	1313638,09
н516	632958,22	1313656,43
н517	632969,32	1313671,45
н374	632978,55	1313683,94
н373	632963,43	1313690,14
н520	632955,54	1313689,34
н521	632948,33	1313667,13
н522	632935,94	1313658,95
н25	632933,06	1313658,06
н523	632924,62	1313655,45
н515	632944,67	1313638,09

Имя точки	X, м	Y, м
:1734/п1		
н347	632932,15	1313924,22
н346	632931,93	1313936,59
н345	632931,62	1313954,13
н1167	632929,68	1313954,03
н1166	632931,12	1313925,79
н1165	632931,20	1313924,14
н347	632932,15	1313924,22

Имя точки	X, м	Y, м
:1734/п2		
н919	632962,18	1313926,71
н807	632961,03	1313955,63
н806	632957,05	1313955,50
н345	632931,62	1313954,13
н346	632931,93	1313936,59
н347	632932,15	1313924,22
н920	632960,29	1313926,55
н919	632962,18	1313926,71

Имя точки	X, м	Y, м
:1735/п1		
н211	632792,43	1313786,96
н212	632788,04	1313780,71
н629	632777,85	1313788,15
н628	632802,83	1313790,12
н210	632804,84	1313788,33

Имя точки	X, м	Y, м
:87/п2		
н186	632928,09	1313752,15
н505	632927,97	1313771,22
н504	632930,89	1313771,24
н680	632930,96	1313772,82
н681	632930,99	1313774,09
н682	632928,21	1313774,05
н637	632905,15	1313773,71
н185	632905,10	1313751,81
н186	632928,09	1313752,15

Имя точки	X, м	Y, м
:113/п1		
н275	632846,60	1313877,67
н276	632855,59	1313877,79
н1189	632816,35	1313869,21
н272	632828,17	1313885,78
н273	632817,58	1313870,63
н274	632831,19	1313875,25
н275	632846,60	1313877,67

Имя точки	X, м	Y, м
:113/п2		
н277	632862,48	1313879,29
н276	632855,59	1313877,79
н275	632846,60	1313877,67
н274	632831,19	1313875,25
н273	632817,58	1313870,63
н272	632828,17	1313885,78
н271	632856,40	1313914,51
н270	632861,16	1313919,35
н777	632861,47	1313909,81
н277	632862,48	1313879,29

Имя точки	X, м	Y, м
:237/п1		
н279	632884,40	1313875,70
н280	632891,03	1313874,91
н281	632894,93	1313871,98
н1192	632884,36	1313874,53

н211	632792,43	1313786,96
------	-----------	------------

Имя точки	X, м	Y, м
:1735/п2		
н626	632835,03	1313762,40
н627	632821,66	1313773,35
н210	632804,84	1313788,33
н211	632792,43	1313786,96
н212	632788,04	1313780,71
н630	632804,47	1313768,71

Имя точки	X, м	Y, м
:1816/п1		
н1203	632926,37	1313923,40
н264	632924,76	1313923,24
н265	632924,52	1313940,13
н266	632924,02	1313951,28
н901	632923,75	1313958,49
н267	632923,23	1313972,57
н1203	632926,37	1313923,40

Имя точки	X, м	Y, м
:1816/п2		
н268	632913,34	1313970,42
н269	632911,04	1313968,16
н1228	632911,18	1313969,95
н268	632913,34	1313970,42

Имя точки	X, м	Y, м
:1816/п3		
н264	632924,76	1313923,24
н265	632924,52	1313940,13
н266	632924,02	1313951,28
н901	632923,75	1313958,49
н267	632923,23	1313972,57
н268	632913,34	1313970,42
н269	632911,04	1313968,16
н773	632907,48	1313921,55
н810	632914,64	1313922,25
н264	632924,76	1313923,24

Имя точки	X, м	Y, м
:1845/п1		
н191	633003,84	1313768,40

Изм.	Кол.уч.	Лист	№ док.	Подпись	Дата

Имя точки	X, м	Y, м
:237/п2		
н282	632904,80	1313869,60
н772	632906,59	1313916,31
н780	632892,10	1313914,48
н779	632885,80	1313913,52
н279	632884,40	1313875,70
н280	632891,03	1313874,91
н281	632894,93	1313871,98
н282	632904,80	1313869,60

Имя точки	X, м	Y, м
:238/п1		
н278	632874,77	1313876,86
н279	632884,40	1313875,70
н1192	632884,36	1313874,53
н278	632874,77	1313876,86

Имя точки	X, м	Y, м
:238/п2		
н279	632884,40	1313875,70
н278	632874,77	1313876,86
н277	632862,48	1313879,29
н777	632861,47	1313909,81
778	632875,22	1313911,91
779	632885,80	1313913,52
н279	632884,40	1313875,70

Имя точки	X, м	Y, м
:1447/п1		
н208	632856,28	1313791,64
н1230	632856,20	1313798,74
н658	632834,79	1313797,39
н209	632837,20	1313789,25
н208	632856,28	1313791,64

Имя точки	X, м	Y, м
:1447/п2		
н181	632857,15	1313744,28
н182	632857,08	1313749,98
н617	632856,67	1313758,72
н616	632856,54	1313769,82
н208	632856,28	1313791,64

н1134	633002,67	1313785,39
н1135	633002,02	1313796,80
н201	633001,88	1313799,51
н202	632995,28	1313799,63
н203	632980,04	1313800,25
н832	632975,17	1313800,69
н527	632979,45	1313776,45
н514	632980,11	1313771,55
н190	632989,96	1313771,61
н191	633003,84	1313768,40

Имя точки	X, м	Y, м
:1845/п2		
н1135	633002,02	1313796,80
н1131	633001,65	1313803,81
н1130	632979,65	1313803,42
н832	632975,17	1313800,69
н203	632980,04	1313800,25
н202	632995,28	1313799,63
н201	633001,88	1313799,51

Имя точки	X, м	Y, м
:1849/п1		
н209	632837,20	1313789,25
н210	632804,84	1313788,33
н628	632802,83	1313790,12
н665	632801,45	1313791,35
н251	632800,47	1313798,72
н250	632806,32	1313799,29
н249	632816,64	1313800,30
н248	632824,23	1313801,05
н247	632824,41	1313799,85
н246	632833,76	1313800,85
н658	632834,79	1313797,39
н209	632837,20	1313789,25

Имя точки	X, м	Y, м
:1849/п2		
н656	632844,22	1313765,50
н657	632840,40	1313778,43
н209	632837,20	1313789,25
н210	632804,84	1313788,33
н627	632821,66	1313773,35
н626	632835,03	1313762,40
н656	632844,22	1313765,50

Изм.	Кол.уч.	Лист	№ док.	Подпись	Дата
------	---------	------	--------	---------	------

н209	632837,20	1313789,25
н657	632840,40	1313778,43
н656	632844,22	1313765,50
н799	632846,19	1313758,86
н800	632851,43	1313741,18
н181	632857,15	1313744,28

Имя точки	X, м	Y, м
:1468/п1		
н832	632975,17	1313800,69
н1129	632974,73	1313803,15
н528	632974,60	1313803,90
н529	632952,87	1313803,20
н838	632952,86	1313802,73
н833	632974,43	1313800,76
н832	632975,17	1313800,69

Имя точки	X, м	Y, м
:1468/п2		
н834	632977,30	1313776,45
н833	632974,43	1313800,76
н838	632952,86	1313802,73
н530	632952,30	1313776,50
н834	632977,30	1313776,45

Имя точки	X, м	Y, м
:1468/п3		
н527	632979,45	1313776,45
н832	632975,17	1313800,69
н833	632974,43	1313800,76
н834	632977,30	1313776,45
н527	632979,45	1313776,45

Имя точки	X, м	Y, м
:1472/п1		
н187	632959,10	1313752,60
н188	632984,94	1313752,98
н189	632990,06	1313756,64
н512	632990,10	1313750,82
н502	632959,11	1313750,61
н187	632959,10	1313752,60

Имя точки	X, м	Y, м
:1921/п1		
н1240	632759,73	1313848,40
н16	632759,23	1313849,21
н407	632757.53	1313848.61
н742	632757.68	1313847.78
н1240	632759,73	1313848,40

Имя точки	X, м	Y, м
:1921/п1		
н17	632740,62	1313842,60
н407	632757.53	1313848.61
н742	632757.68	1313847.78
н17	632740,62	1313842,60

Имя точки	X, м	Y, м
:1921/п2		
н16	632759,23	1313849,21
н892	632751,65	1313861,52
н703	632749,15	1313866,58
н702	632747,77	1313869,37
н701	632731,36	1313860,03
н17	632740,62	1313842,60
н407	632757.53	1313848.61
н16	632759,23	1313849,21

Имя точки	X, м	Y, м
:1976/п1		
н251	632800,47	1313798,72
н252	632791,43	1313797,82
н253	632779,32	1313796,63
н963	632776,78	1313788,93
н629	632777,85	1313788,15
н628	632802,83	1313790,12
н665	632801,45	1313791,35
н251	632800,47	1313798,72

Имя точки	X, м	Y, м
:1976/п2		
н250	632806,32	1313799,29
н676	632801,06	1313818,13
н694	632783,84	1313814,42

Имя точки	X, м	Y, м
:1472/п2		
н188	632984,94	1313752,98
н189	632990,06	1313756,64
н190	632989,96	1313771,61
н514	632980,11	1313771,55
н835	632977,96	1313771,54
н841	632968,05	1313771,48
н847	632958,97	1313771,83
н503	632958,97	1313771,43
н187	632959,10	1313752,60
н188	632984,94	1313752,98

н252	632791,43	1313797,82
н251	632800,47	1313798,72
н250	632806,32	1313799,29

Имя точки	X, м	Y, м
:Т/п1		
н903	632966,16	1313910,91
н904	632965,05	1313910,84
н906	632961,14	1313910,74
н911	632961,14	1313892,49
н902	632969,38	1313893,30
н903	632966,16	1313910,91

Имя точки	X, м	Y, м
:Т/п2		
н904	632965,05	1313910,84
н917	632963,69	1313923,23
н918	632963,48	1313926,79
н919	632962,18	1313926,71
н920	632960,29	1313926,55
н906	632961,14	1313910,74
н904	632965,05	1313910,84

Имя точки	X, м	Y, м
:Т/п3		
н918	632963,48	1313926,79
н919	632962,18	1313926,71
н807	632961,03	1313955,63
н808	632963,16	1313955,66
н922	632963,26	1313930,70
н918	632963,48	1313926,79

Имя точки	X, м	Y, м
:Т/п4		
н801	632964,67	1313981,50
н821	632962,51	1314016,33
н340	632957,93	1314016,36
н1150	632959,17	1314005,92
н802	632960,70	1313981,58
н801	632964,67	1313981,50

Имя точки	X, м	Y, м
:Т/п5		
н826	632846,85	1313975,72
н739	632865,41	1313995,40
н740	632872,96	1313987,59

Имя точки	X, м	Y, м
:Т/п21		
н238	632932,06	1313852,34
н352	632931,89	1313866,08
н351	632929,99	1313888,68
н263	632924,93	1313911,14
н283	632922,06	1313869,20
н282	632904,80	1313869,60
н281	632894,93	1313871,98
н1192	632884,36	1313874,53
н278	632874,77	1313876,86
н277	632862,48	1313879,29
н276	632855,59	1313877,79
н1189	632816,35	1313869,21
н272	632828,17	1313885,78
н271	632856,40	1313914,51
н270	632861,16	1313919,35
н398	632880,28	1313938,05
н399	632866,33	1313936,87
н7	632859,87	1313930,53
н1181	632860,57	1313929,83
н1182	632853,41	1313922,41
н1183	632843,76	1313912,41
н9	632842,74	1313913,45
н10	632825,23	1313895,63
н1186	632825,91	1313894,86
н12	632803,59	1313872,59
н13	632805,69	1313866,08
н14	632804,84	1313864,34
н943	632801,94	1313863,38
н16	632759,23	1313849,21
н1240	632759,73	1313848,40
н742	632757,68	1313847,78
н257	632759,11	1313839,69
н258	632791,98	1313850,59
н259	632816,66	1313858,78
н261	632833,35	1313866,48
н262	632847,34	1313868,68
н229	632861,84	1313868,79
н230	632875,39	1313867,43
н1195	632875,30	1313868,68
н1196	632881,73	1313868,23
н1197	632890,07	1313866,69
н231	632890,15	1313865,74
н232	632890,51	1313859,66
н233	632891,15	1313857,18
н234	632909,81	1313859,26
н235	632910,22	1313856,31
н236	632921,94	1313857,42
н237	632923,20	1313851,45

Изм.	Кол.уч.	Лист	№ док.	Подпись	Дата

н813	632853,03	1313969,83
н814	632850,66	1313972,09
н826	632846,85	1313975,72

Имя точки	X, м	Y, м
:Т/п6		
н867	632823,61	1313933,45
н816	632839,90	1313950,42
н815	632835,50	1313954,90
н868	632821,49	1313935,41
н867	632823,61	1313933,45

Имя точки	X, м	Y, м
:Т/п7		
н181	632857,15	1313744,28
н182	632857,08	1313749,98
н617	632856,67	1313758,72
н799	632846,19	1313758,86
н800	632851,43	1313741,18
н181	632857,15	1313744,28

Имя точки	X, м	Y, м
:Т/п8		
н503	632958,97	1313771,43
н504	632930,89	1313771,24
н680	632930,96	1313772,82
н852	632950,18	1313772,18
н840	632951,74	1313772,10
н847	632958,97	1313771,83
н503	632958,97	1313771,43

Имя точки	X, м	Y, м
:Т/п9		
н840	632951,74	1313772,10
н852	632950,18	1313772,18
н204	632950,81	1313802,92
н839	632952,25	1313802,79
н840	632951,74	1313772,10

Имя точки	X, м	Y, м
:Т/п10		
н835	632977,96	1313771,54
н834	632977,30	1313776,45
н530	632952,30	1313776,50

н238	632932,06	1313852,34
------	-----------	------------

Имя точки	X, м	Y, м
:Т/п22		
н61	633036.29	1313551.41
н872	633037.74	1313553.29
н1146	633035.54	1313555.35
н63	633043.33	1313565.48
н64	633048.28	1313571.87
н65	633063.13	1313591.13
н66	633080.79	1313642.75
н67	633117.91	1313631.09
н68	633122.56	1313646.40
н69	633085.96	1313657.88
н70	633110.40	1313729.34
н71	633116.94	1313743.04
н72	633141.42	1313814.79
н73	633168.79	1313806.71
н74	633169.04	1313816.04
н75	633172.02	1313821.72
н76	633146.59	1313829.02
н77	633150.78	1313883.53
н78	633154.15	1313927.33
н79	633197.31	1313923.05
н421	633197.40	1313939.54
н81	633155.00	1313943.00
н82	633155.00	1313968.00
н83	633155.00	1313993.00
н424	633189.43	1313990.19
н85	633173.92	1314007.63
н86	633162.44	1314025.05
н87	633155.20	1314100.16
н1043	633152.73	1314151.43
н324	633152.70	1314171.97
н323	633126.00	1314160.00
н322	633084.00	1314160.00
н321	633075.69	1314188.88
н320	633064.59	1314227.34
н319	633053.00	1314266.00
н318	633091.00	1314277.00
н317	633129.93	1314288.85
н316	633141.28	1314250.55
н315	633152.65	1314212.20
н94	633149.08	1314294.58
н1031	633148.02	1314315.08

н838	632952,86	1313802,73
н839	632952,25	1313802,79
н840	632951,74	1313772,10
н847	632958,97	1313771,83
н841	632968,05	1313771,48
н835	632977,96	1313771,54

Имя точки	X, м	Y, м
:Т/п11		
н503	632958,97	1313771,43
н841	632968,05	1313771,48
н847	632958,97	1313771,83
н503	632958,97	1313771,43

Имя точки	X, м	Y, м
:Т/п12		
н835	632977,96	1313771,54
н514	632980,11	1313771,55
н527	632979,45	1313776,45
н834	632977,30	1313776,45
н835	632977,96	1313771,54

Имя точки	X, м	Y, м
:Т/п13		
н192	633005,71	1313767,97
н191	633003,84	1313768,40
н1134	633002,67	1313785,39
н1135	633002,02	1313796,80
н201	633001,88	1313799,51
н723	633002,91	1313797,27
н192	633005,71	1313767,97

Имя точки	X, м	Y, м
:Т/п14		
н200	633015,35	1313799,26
н723	633002,91	1313797,27
н201	633001,88	1313799,51
н200	633015,35	1313799,26

Имя точки	X, м	Y, м
:Т/п15		
н526	632943,54	1313636,79
н515	632944,67	1313638,09
н523	632924,62	1313655,45

н765	633143.43	1314313.72
н1029	633133.16	1314348.41
н171	633101.56	1314384.70
н172	633112.93	1314346.35
н173	633124.27	1314308.02
н174	633085.38	1314296.47
н175	633047.50	1314285.22
н176	633036.20	1314323.49
н177	633024.61	1314361.84
н178	633063.19	1314373.32
н171	633101.56	1314384.70
н1019	633009.60	1314379.93
н125	632986.13	1314375.00
н126	632977.00	1314348.00
н127	633005.00	1314356.00
н128	633018.00	1314312.00
н129	633028.00	1314279.00
н130	633035.00	1314254.50
н131	633042.00	1314230.00
н132	633052.99	1314193.98
н133	633063.00	1314158.96
н134	632981.05	1314157.96
н135	632983.51	1314053.76
н1	632957.36	1314028.72
н2	632936.05	1314006.66
н3	632927.73	1313998.08
н4	632909.27	1313979.05
н5	632894.96	1313964.98
н6	632876.40	1313946.76
н399	632866.33	1313936.87
н398	632880.28	1313938.05
н269	632911.04	1313968.16
н268	632913.34	1313970.42
н267	632923.23	1313972.57
н1203	632926.37	1313923.40
н264	632924.76	1313923.24
н263	632924.93	1313911.14
н351	632929.99	1313888.68
н1173	632929.81	1313909.01
н1170	632930.57	1313909.06
н1165	632931.20	1313924.14
н1166	632931.12	1313925.79
н1167	632929.68	1313954.03
н345	632931.62	1313954.13
н1156	632929.80	1313977.14
н1157	632928.95	1313989.57

Изм.	Кол.уч.	Лист	№ док.	Подпись	Дата

н24	632922,81	1313654,89
н411	632933,85	1313645,69
н526	632943,54	1313636,79

Имя точки	X, м	Y, м
:Т/п16		
н49	632966,64	1313615,58
н926	632968,29	1313617,65
н515	632944,67	1313638,09
н526	632943,54	1313636,79
н49	632966,64	1313615,58

Имя точки	X, м	Y, м
:Т/п17		
н862	633005,83	1313579,60
н861	633006,87	1313580,95
н932	632979,06	1313607,07
н50	632977,71	1313605,42
н862	633005,83	1313579,60

Имя точки	X, м	Y, м
:Т/п18		
н60	633025,30	1313561,73
н857	633026,55	1313563,35
н861	633006,87	1313580,95
н862	633005,83	1313579,60
н60	633025,30	1313561,73

Имя точки	X, м	Y, м
:Т/п19		
н61	633036,29	1313551,41
н872	633037,74	1313553,29
н877	633074,01	1313519,32
н878	633073,18	1313517,64
н61	633036,29	1313551,41

Имя точки	X, м	Y, м
:Т/п20		
н1213	632973.23	1313811.77
н287	632972.77	1313819.27
н288	632940.34	1313818.82
н1206	632940.63	1313811.32
н1213	632973.23	1313811.77

н1158	632930.37	1313993.02
н1159	632932.81	1313995.89
н1160	632949.27	1314011.77
н1161	632953.72	1314015.23
н1162	632957.81	1314017.41
н340	632957.93	1314016.36
н821	632962.51	1314016.33
н339	632987.18	1314016.17
н338	632983.88	1313925.95
н337	632990.29	1313891.45
н336	632998.48	1313850.57
н335	633008.92	1313849.55
н334	633037.01	1313848.51
н333	633036.58	1313830.71
н332	633043.46	1313830.44
н331	633042.48	1313807.76
н330	633036.41	1313807.83
н741	633001.54	1313808.54
н329	632995.54	1313808.63
н328	632980.40	1313809.24
н327	632978.16	1313845.80
н326	632976.78	1313868.32
н352	632931.89	1313866.08
н238	632932.06	1313852.34
н239	632933.63	1313811.22
н240	632895.64	1313807.92
н241	632886.28	1313807.00
н242	632880.81	1313806.22
н260	632879.97	1313805.86
н243	632879.95	1313806.13
н244	632867.55	1313804.71
н245	632848.43	1313802.53
н246	632833.76	1313800.85
н658	632834.79	1313797.39
н1230	632856.20	1313798.74
н208	632856.28	1313791.64
н207	632880.49	1313794.54
н206	632904.52	1313796.19
н205	632928.82	1313801.73
н1225	632928.84	1313802.52
н204	632950.81	1313802.92
н839	632952.25	1313802.79
н838	632952.86	1313802.73
н529	632952.87	1313803.20
н528	632974.60	1313803.90
н1129	632974.73	1313803.15

Изм.	Кол.уч.	Лист	№ док.	Подпись	Дата

н1130	632979.65	1313803.42
н1131	633001.65	1313803.81
н201	633001.88	1313799.51
н200	633015.35	1313799.26
н199	633019.96	1313800.00
н198	633027.96	1313800.90
н197	633038.79	1313800.88
н898	633038.87	1313798.83
н196	633040.44	1313756.09
н195	633035.91	1313755.62
н194	633015.66	1313754.60
н193	633007.01	1313754.30
н192	633005.71	1313767.97
н191	633003.84	1313768.40
н190	632989.96	1313771.61
н189	632990.06	1313756.64
н512	632990.10	1313750.82
н502	632959.11	1313750.61
н506	632928.10	1313750.43
н684	632905.10	1313750.28
н185	632905.10	1313751.81
н184	632881.68	1313750.13
н182	632857.08	1313749.98
н181	632857.15	1313744.28
н800	632851.43	1313741.18
н1233	632847.36	1313737.38
н180	632846.11	1313738.30
н179	632820.02	1313757.34
н630	632804.47	1313768.71
н212	632788.04	1313780.71
н629	632777.85	1313788.15
н963	632776.78	1313788.93
н254	632767.79	1313795.50
н255	632735.56	1313819.03
н1236	632732.91	1313820.97
н1237	632739.19	1313827.54
н256	632747.90	1313832.85
н257	632759.11	1313839.69
н742	632757.68	1313847.78
н17	632740.62	1313842.60
н18	632711.75	1313818.11
н19	632711.45	1313817.85
н20	632720.63	1313811.38
н1107	632740.54	1313796.77
н21	632749.08	1313790.51
н22	632831.40	1313730.12

Изм.	Кол.уч.	Лист	№ док.	Подпись	Дата

23703 - ПМ - ПЗ

Лист

95

н23	632840.87	1313723.17
н24	632922.81	1313654.89
н523	632924.62	1313655.45
н511	632899.77	1313682.06
н510	632881.09	1313699.89
н27	632882.67	1313700.05
н28	632905.31	1313702.38
н29	632930.95	1313704.14
н30	632963.72	1313705.67
н31	632972.42	1313703.93
н32	632974.80	1313706.59
н33	632976.95	1313711.08
н34	632991.61	1313705.91
н35	633004.48	1313743.65
н36	633017.15	1313744.75
н37	633049.82	1313747.58
н38	633097.72	1313733.20
н39	633089.95	1313710.44
н40	633073.91	1313663.45
н41	633050.74	1313670.43
н42	633026.02	1313677.88
н43	632997.29	1313686.53
н44	632994.23	1313677.52
н45	633015.89	1313668.64
н46	633002.01	1313648.16
н47	632989.74	1313630.05
н1143	632987.60	1313626.89
н924	632984.12	1313630.48
н1139	632971.35	1313615.00
н926	632968.29	1313617.65
н49	632966.64	1313615.58
н50	632977.71	1313605.42
н932	632979.06	1313607.07
н1142	632974.79	1313611.08
н1143	632983.72	1313619.79
н51	632987.31	1313617.06
н52	632993.59	1313612.27
н53	633009.49	1313629.67
н54	633021.70	1313658.31
н55	633044.98	1313651.28
н56	633067.44	1313644.50
н57	633050.83	1313595.90
н547	633055.05	1313592.44
н551	633042.93	1313576.52
н1144	633030.33	1313559.97
н857	633026.55	1313563.35

Изм.	Кол.уч.	Лист	№ док.	Подпись	Дата

23703 - ПМ - ПЗ

Лист

96

н60	633025.30	1313561.73
н412	633031.86	1313555.71
н61	633036.29	1313551.41
н221	632966.57	1313714.81
н222	632967.73	1313720.52
н223	632967.97	1313730.11
н537	632977.87	1313730.48
н224	632982.05	1313730.64
н225	632982.41	1313745.91
н532	632982.43	1313746.91
н533	632930.36	1313744.82
н226	632930.37	1313743.82
н227	632905.19	1313742.81
н228	632882.32	1313741.15
н213	632871.58	1313741.07
н214	632851.09	1313730.18
н215	632854.13	1313724.56
н216	632871.31	1313707.93
н641	632874.06	1313705.27
н638	632904.00	1313707.87
н217	632904.23	1313711.32
н218	632904.54	1313711.35
н219	632930.43	1313713.13
н220	632935.87	1313713.38
н728	632936.10	1313708.50
н724	632965.50	1313709.58
н221	632966.57	1313714.81
н1213	632973.23	1313811.77
н287	632972.77	1313819.27
н286	632971.31	1313843.15
н285	632970.22	1313860.87
н284	632938.80	1313859.30
н289	632939.44	1313842.57
н288	632940.34	1313818.82
н1206	632940.63	1313811.32
н1213	632973.23	1313811.77
н146	633131.86	1313833.18
н153	633135.93	1313886.01
н152	633139.22	1313928.79
н151	633089.65	1313933.64
н150	633066.72	1313935.67
н149	633060.73	1313851.45
н148	633084.38	1313846.99

Изм.	Кол.уч.	Лист	№ док.	Подпись	Дата

23703 - ПМ - ПЗ

Лист

97

н147	633109.04	1313840.05
н146	633131.86	1313833.18
н154	633140.45	1313944.75
н155	633141.79	1313964.70
н156	633144.47	1314004.61
н157	633094.71	1314009.47
н158	633064.53	1314012.41
н159	633063.69	1313982.16
н1217	633062.66	1313982.25
н1216	633060.81	1313952.31
н160	633062.87	1313952.12
н161	633090.69	1313949.61
н154	633140.45	1313944.75
н141	633104.23	1313755.85
н142	633105.17	1313772.69
н143	633110.65	1313771.04
н144	633127.33	1313819.89
н145	633105.67	1313825.45
н136	633059.48	1313837.32
н1123	633054.96	1313838.48
н1122	633053.76	1313799.02
н1126	633052.55	1313759.32
н138	633056.51	1313758.13
н139	633089.20	1313748.29
н140	633089.92	1313757.60
н141	633104.23	1313755.85

Изм.	Кол.уч.	Лист	№ док.	Подпись	Дата

23703 - ПМ - ПЗ

Лист

98

**ПРИЛОЖЕНИЕ 3. ВЕДОМОСТЬ КООРДИНАТ ХАРАКТЕРНЫХ ТОЧЕК
ОБРАЗУЕМЫХ ЗЕМЕЛЬНЫХ УЧАСТКОВ ОБЩЕГО ПОЛЬЗОВАНИЯ**

Имя точки	X, м	Y, м
:ЗУ47		
н238	632932,06	1313852,34
н352	632931,89	1313866,08
н351	632929,99	1313888,68
н263	632924,93	1313911,14
н283	632922,06	1313869,20
н282	632904,80	1313869,60
н281	632894,93	1313871,98
н280	632891,03	1313874,91
н279	632884,40	1313875,70
н278	632874,77	1313876,86
н277	632862,48	1313879,29
н276	632855,59	1313877,79
н275	632846,60	1313877,67
н274	632831,19	1313875,25
н273	632817,58	1313870,63
н272	632828,17	1313885,78
н271	632856,40	1313914,51
н270	632861,16	1313919,35
н398	632880,28	1313938,05
н399	632866,33	1313936,87
н7	632859,87	1313930,53
н8	632850,04	1313920,87
н9	632842,74	1313913,45
н10	632825,23	1313895,63
н11	632821,75	1313892,09
н12	632803,59	1313872,59
н13	632805,69	1313866,08
н14	632804,84	1313864,34
н943	632801,94	1313863,38
н16	632759,23	1313849,21
н407	632757,53	1313848,61
н257	632759,11	1313839,69
н258	632791,98	1313850,59
н259	632816,66	1313858,78
н261	632833,35	1313866,48
н262	632847,34	1313868,68
н229	632861,84	1313868,79
н230	632875,39	1313867,43
н231	632890,15	1313865,74
н232	632890,51	1313859,66
н233	632891,15	1313857,18
н234	632909,81	1313859,26
н235	632910,22	1313856,31
н236	632921,94	1313857,42
н237	632923,20	1313851,45
н238	632932,06	1313852,34

Имя точки	X, м	Y, м
:ЗУ91		
н87	633155.20	1314100.16
н88	633165.26	1314140.98
н89	633191.46	1314151.70
н90	633185.76	1314170.89
н91	633181.58	1314184.99
н92	633173.70	1314211.54
н93	633160.45	1314256.24
н94	633149.08	1314294.58
н315	633152.65	1314212.20
н325	633163.28	1314176.71
н324	633152.70	1314171.97
н1043	633152.73	1314151.43
н87	633155.20	1314100.16

Имя точки	X, м	Y, м
:ЗУ92		
н101	633275.08	1314240.46
н102	633273.50	1314262.81
н103	633283.44	1314263.56
н104	633183.21	1314554.10
н105	633145.44	1314616.27
н106	633118.14	1314629.85
н107	633091.24	1314644.24
н108	633079.49	1314625.65
н109	633121.41	1314599.15
н110	633163.30	1314528.13
н111	633124.95	1314516.76
н112	633086.60	1314505.35
н113	633075.81	1314541.77
н114	633063.87	1314582.10
н115	633057.65	1314603.06
н116	633056.43	1314602.70
н117	633044.70	1314589.67
н118	633040.98	1314588.49
н119	633049.52	1314559.73
н120	633067.37	1314499.64
н121	633032.21	1314489.20
н122	632996.62	1314478.63
н123	632997.33	1314442.40
н124	632995.83	1314413.33
н458	632992.50	1314400.24
н125	632986.13	1314375.00
н1019	633009.60	1314379.93
н171	633101.56	1314384.70
н1029	633133.16	1314348.41

Изм.	Кол.уч.	Лист	№ док.	Подпись	Дата

Имя точки	X, м	Y, м
:ЗУ90		
н61	633036.29	1313551.41
н872	633037.74	1313553.29
н62	633045.57	1313563.47
н63	633043.33	1313565.48
н64	633048.28	1313571.87
н65	633063.13	1313591.13
н66	633080.79	1313642.75
н67	633117.91	1313631.09
н68	633122.56	1313646.40
н69	633085.96	1313657.88
н70	633110.40	1313729.34
н71	633116.94	1313743.04
н72	633141.42	1313814.79
н73	633168.79	1313806.71
н74	633169.04	1313816.04
н75	633172.02	1313821.72
н76	633146.59	1313829.02
н77	633150.78	1313883.53
н78	633154.15	1313927.33
н79	633197.31	1313923.05
н421	633197.40	1313939.54
н81	633155.00	1313943.00
н82	633155.00	1313968.00
н83	633155.00	1313993.00
н424	633189.43	1313990.19
н85	633173.92	1314007.63
н86	633162.44	1314025.05
н87	633155.20	1314100.16
н1043	633152.73	1314151.43
н324	633152.70	1314171.97
н323	633126.00	1314160.00
н322	633084.00	1314160.00
н321	633075.69	1314188.88
н320	633064.59	1314227.34
н319	633053.00	1314266.00
н318	633091.00	1314277.00
н317	633129.93	1314288.85
н316	633141.28	1314250.55
н315	633152.65	1314212.20
н94	633149.08	1314294.58
н1031	633148.02	1314315.08
н765	633143.43	1314313.72
н1029	633133.16	1314348.41
н171	633101.56	1314384.70
н172	633112.93	1314346.35
н173	633124.27	1314308.02
н174	633085.38	1314296.47
н175	633047.50	1314285.22
н176	633036.20	1314323.49
н177	633024.61	1314361.84

н761	633132.08	1314352.05
н760	633120.73	1314390.39
н759	633159.08	1314401.77
н786	633197.43	1314413.16
н755	633208.78	1314374.83
н754	633220.13	1314336.49
н757	633181.78	1314325.10
н1031	633148.02	1314315.08
н94	633149.08	1314294.58
н95	633187.44	1314305.96
н96	633225.79	1314317.32
н97	633237.16	1314278.98
н98	633240.58	1314268.21
н99	633254.18	1314236.59
н100	633255.77	1314232.18
н101	633275.08	1314240.46
н308	633095.73	1314403.85
н309	633084.38	1314442.18
н310	633073.03	1314480.51
н311	633034.68	1314469.13
н312	633015.50	1314463.44
н313	633017.34	1314422.29
н314	633019.18	1314381.14
н307	633057.53	1314392.50
н308	633095.73	1314403.85
н290	633191.75	1314432.36
н297	633180.40	1314470.69
н296	633169.05	1314509.03
н295	633130.70	1314497.64
н294	633092.34	1314486.26
н293	633103.69	1314447.92
н292	633115.05	1314409.58
н291	633153.40	1314420.97
н290	633191.75	1314432.36

Имя точки	X, м	Y, м
:ЗУ93		
н12	632803.59	1313872.59
н886	632797.51	1313884.24
н885	632787.88	1313901.56
н947	632783.81	1313898.02
н946	632789.74	1313888.95
н945	632793.36	1313882.43
н944	632799.43	1313870.84
н943	632801.94	1313863.38
н14	632804.84	1313864.34
н13	632805.69	1313866.08
н12	632803.59	1313872.59

Изм.	Кол.уч.	Лист	№ док.	Подпись	Дата

н178	633063.19	1314373.32
н171	633101.56	1314384.70
н1019	633009.60	1314379.93
н125	632986.13	1314375.00
н126	632977.00	1314348.00
н127	633005.00	1314356.00
н128	633018.00	1314312.00
н129	633028.00	1314279.00
н130	633035.00	1314254.50
н131	633042.00	1314230.00
н132	633052.99	1314193.98
н133	633063.00	1314158.96
н134	632981.05	1314157.96
н135	632983.51	1314053.76
н1	632957.36	1314028.72
н2	632936.05	1314006.66
н3	632927.73	1313998.08
н4	632909.27	1313979.05
н5	632894.96	1313964.98
н6	632876.40	1313946.76
н399	632866.33	1313936.87
н398	632880.28	1313938.05
н269	632911.04	1313968.16
н268	632913.34	1313970.42
н267	632923.23	1313972.57
н901	632923.75	1313958.49
н266	632924.02	1313951.28
н265	632924.52	1313940.13
н264	632924.76	1313923.24
н263	632924.93	1313911.14
н351	632929.99	1313888.68
н350	632931.54	1313902.73
н349	632932.13	1313909.15
н348	632932.33	1313911.24
н347	632932.15	1313924.22
н346	632931.93	1313936.59
н345	632931.62	1313954.13
н344	632931.11	1313977.33
н343	632930.87	1313988.39
н342	632934.19	1313991.81
н341	632942.52	1314000.40
н340	632957.93	1314016.36
н821	632962.51	1314016.33
н339	632987.18	1314016.17
н338	632983.88	1313925.95
н337	632990.29	1313891.45
н336	632998.48	1313850.57
н335	633008.92	1313849.55
н334	633037.01	1313848.51
н333	633036.58	1313830.71
н332	633043.46	1313830.44
н331	633042.48	1313807.76
н330	633036.41	1313807.83
н741	633001.54	1313808.54

Изм.	Кол.уч.	Лист	№ док.	Подпись	Дата

23703 - ПМ - ПЗ

Лист

101

н329	632995.54	1313808.63
н328	632980.40	1313809.24
н327	632978.16	1313845.80
н326	632976.78	1313868.32
н352	632931.89	1313866.08
н238	632932.06	1313852.34
н239	632933.63	1313811.22
н240	632895.64	1313807.92
н241	632886.28	1313807.00
н242	632880.81	1313806.22
н243	632879.95	1313806.13
н244	632867.55	1313804.71
н245	632848.43	1313802.53
н246	632833.76	1313800.85
н247	632824.41	1313799.85
н248	632824.23	1313801.05
н249	632816.64	1313800.30
н250	632806.32	1313799.29
н251	632800.47	1313798.71
н252	632791.43	1313797.82
н253	632779.32	1313796.63
н254	632767.79	1313795.50
н255	632735.56	1313819.03
н256	632747.90	1313832.85
н257	632759.11	1313839.69
н742	632757.68	1313847.78
н407	632757.53	1313848.61
н17	632740.62	1313842.60
н18	632711.75	1313818.11
н19	632711.45	1313817.85
н20	632720.63	1313811.38
н1107	632740.54	1313796.77
н21	632749.08	1313790.51
н22	632831.40	1313730.12
н23	632840.87	1313723.17
н24	632922.81	1313654.89
н523	632924.62	1313655.45
н25	632933.06	1313658.06
н26	632903.59	1313682.62
н27	632882.67	1313700.05
н28	632905.31	1313702.38
н29	632930.95	1313704.14
н30	632963.72	1313705.67
н31	632972.42	1313703.93
н32	632974.80	1313706.59
н33	632976.95	1313711.08
н34	632991.61	1313705.91
н35	633004.48	1313743.65
н36	633017.15	1313744.75
н37	633049.82	1313747.58
н38	633097.72	1313733.20
н39	633089.95	1313710.44
н40	633073.91	1313663.45
н41	633050.74	1313670.43

Изм.	Кол.уч.	Лист	№ док.	Подпись	Дата

23703 - ПМ - ПЗ

Лист

102

н42	633026.02	1313677.88
н43	632997.29	1313686.53
н44	632994.23	1313677.52
н45	633015.89	1313668.64
н46	633002.01	1313648.16
н47	632989.74	1313630.05
н924	632984.12	1313630.48
н48	632978.87	1313630.88
н926	632968.29	1313617.65
н49	632966.64	1313615.58
н50	632977.71	1313605.42
н932	632979.06	1313607.07
н51	632987.31	1313617.06
н52	632993.59	1313612.27
н53	633009.49	1313629.67
н54	633021.70	1313658.31
н55	633044.98	1313651.28
н56	633067.44	1313644.50
н57	633050.83	1313595.90
н58	633050.17	1313593.98
н59	633039.11	1313579.64
н857	633026.55	1313563.35
н60	633025.30	1313561.73
н412	633031.86	1313555.71
н61	633036.29	1313551.41
н141	633104.23	1313755.85
н142	633105.17	1313772.69
н143	633110.65	1313771.04
н144	633127.33	1313819.89
н145	633105.67	1313825.45
н136	633059.48	1313837.32
н915	633058.03	1313798.72
н138	633056.51	1313758.13
н139	633089.20	1313748.29
н140	633089.92	1313757.60
н141	633104.23	1313755.85
н221	632966.57	1313714.81
н222	632967.73	1313720.52
н223	632967.97	1313730.11
н537	632977.87	1313730.48
н224	632982.05	1313730.64
н225	632982.41	1313745.91
н226	632930.37	1313743.82
н227	632905.19	1313742.81
н228	632882.32	1313741.15
н213	632871.58	1313741.07
н214	632851.09	1313730.18
н215	632854.13	1313724.56
н216	632871.31	1313707.93
н217	632904.23	1313711.32
н218	632904.54	1313711.35
н219	632930.43	1313713.13

Изм.	Кол.уч.	Лист	№ док.	Подпись	Дата

н220	632935.87	1313713.38
н221	632966.57	1313714.81
н196	633040.44	1313756.09
н898	633038.87	1313798.83
н200	633015.35	1313799.26
н201	633001.88	1313799.51
н202	632995.28	1313799.63
н203	632980.04	1313800.25
н832	632975.17	1313800.69
н833	632974.43	1313800.76
н838	632952.86	1313802.73
н839	632952.25	1313802.79
н204	632950.81	1313802.92
н205	632928.82	1313801.73
н206	632904.52	1313796.19
н207	632880.49	1313794.54
н208	632856.28	1313791.64
н209	632837.20	1313789.25
н210	632804.84	1313788.33
н211	632792.43	1313786.96
н212	632788.04	1313780.71
н630	632804.47	1313768.71
н179	632820.02	1313757.34
н180	632846.11	1313738.30
н800	632851.43	1313741.18
н181	632857.15	1313744.28
н182	632857.08	1313749.98
н184	632881.68	1313750.13
н185	632905.10	1313751.81
н186	632928.09	1313752.15
н856	632930.43	1313752.18
н187	632959.10	1313752.60
н188	632984.94	1313752.98
н189	632990.06	1313756.64
н190	632989.96	1313771.61
н191	633003.84	1313768.40
н192	633005.71	1313767.97
н193	633007.01	1313754.30
н194	633015.66	1313754.60
н195	633035.91	1313755.62
н196	633040.44	1313756.09
н287	632972.77	1313819.27
н286	632971.31	1313843.15
н285	632970.22	1313860.87
н284	632938.80	1313859.30
н289	632939.44	1313842.57
н288	632940.34	1313818.82
н1206	632940.63	1313811.32
н1213	632973.23	1313811.77
н287	632972.77	1313819.27
н146	633131.86	1313833.18

Изм.	Кол.уч.	Лист	№ док.	Подпись	Дата

23703 - ПМ - ПЗ

Лист

104

Н153	633135.93	1313886.01
Н152	633139.22	1313928.79
Н151	633089.65	1313933.64
Н150	633066.72	1313935.67
Н149	633060.73	1313851.45
Н148	633084.38	1313846.99
Н147	633109.04	1313840.05
Н146	633131.86	1313833.18
Н154	633140.45	1313944.75
Н155	633141.79	1313964.70
Н156	633144.47	1314004.61
Н157	633094.71	1314009.47
Н158	633064.53	1314012.41
Н159	633063.69	1313982.16
Н160	633062.87	1313952.12
Н161	633090.69	1313949.61
Н154	633140.45	1313944.75
Н162	633121.05	1314026.99
Н163	633124.72	1314076.87
Н164	633129.36	1314140.00
Н165	633103.27	1314140.00
Н166	633070.23	1314140.00
Н167	633067.10	1314092.43
Н168	633065.13	1314062.50
Н169	633064.50	1314032.43
Н170	633096.03	1314029.44
Н162	633121.05	1314026.99
Н306	633049.19	1314036.75
Н298	633049.07	1314067.54
Н299	633049.21	1314097.67
Н300	633048.78	1314138.89
Н301	633023.14	1314138.54
Н302	632997.49	1314138.19
Н303	632997.98	1314097.67
Н304	632998.65	1314067.77
Н305	632999.17	1314035.73
Н306	633049.19	1314036.75
Н964	632724.78	1313823.85
Н965	632721.90	1313826.43
Н966	632720.15	1313824.04
Н967	632722.55	1313821.76
Н968	632719.78	1313819.17
Н969	632718.07	1313821.30
Н970	632714.04	1313818.07
Н971	632715.73	1313815.94

Изм.	Кол.уч.	Лист	№ док.	Подпись	Дата

**ПРИЛОЖЕНИЕ 4. ВЕДОМОСТЬ КООРДИНАТ ХАРАКТЕРНЫХ ТОЧЕК
УТОЧНЯЕМЫХ (ИЗМЕНЯЕМЫХ) ЗЕМЕЛЬНЫХ УЧАСТКОВ**

Имя точки	X, м	Y, м
:7		
н245	632848,43	1313802,53
н261	632833,35	1313866,48
н259	632816,66	1313858,78
н632	632823,13	1313837,95
н631	632823,46	1313836,79
н673	632828,84	1313817,92
н246	632833,76	1313800,85
н245	632848,43	1313802,53

Имя точки	X, м	Y, м
:8		
н244	632867,55	1313804,71
н229	632861,84	1313868,79
н262	632847,34	1313868,68
н261	632833,35	1313866,48
н245	632848,43	1313802,53
н244	632867,55	1313804,71

Имя точки	X, м	Y, м
:9		
н264	632924,76	1313923,24
н810	632914,64	1313922,25
н773	632907,48	1313921,55
н772	632906,59	1313916,31
н282	632904,80	1313869,60
н283	632922,06	1313869,20
н263	632924,93	1313911,14
н264	632924,76	1313923,24

Имя точки	X, м	Y, м
:10		
н16	632759,23	1313849,21
н943	632801,94	1313863,38
н944	632799,43	1313870,84
н945	632793,36	1313882,43
н946	632789,74	1313888,95
н947	632783,81	1313898,02
н704	632768,07	1313884,95
н703	632749,15	1313866,58
н892	632751,65	1313861,52
н16	632759,23	1313849,21

Имя точки	X, м	Y, м
:15		
н7	632859,87	1313930,53
н6	632876,40	1313946,76
н813	632853,03	1313969,83
н814	632850,66	1313972,09
н815	632835,50	1313954,90
н816	632839,90	1313950,42
н817	632843,18	1313947,12
н818	632848,39	1313942,04
н7	632859,87	1313930,53

Имя точки	X, м	Y, м
:32		
н750	632983.14	1313868.64
н751	632970.04	1313893.36
н902	632969.38	1313893.30
н911	632961.14	1313892.49
н910	632946.54	1313890.89
н351	632929.99	1313888.68
н352	632931.89	1313866.08
н326	632976.78	1313868.32
н750	632983.14	1313868.64

Имя точки	X, м	Y, м
:50		
н286	632971,31	1313843,15
н285	632970,22	1313860,87
н284	632938,80	1313859,30
н289	632939,44	1313842,57
н286	632971,31	1313843,15

Имя точки	X, м	Y, м
:53		
н801	632964,67	1313981,50
н802	632960,70	1313981,58
н803	632959,84	1313981,47
н344	632931,11	1313977,33
н345	632931,62	1313954,13
н806	632957,05	1313955,50
н807	632961,03	1313955,63
н808	632963,16	1313955,66
н801	632964,67	1313981,50

Изм.	Кол.уч.	Лист	№ док.	Подпись	Дата
------	---------	------	--------	---------	------

Имя точки	X, м	Y, м
:13		
н9	632842,74	1313913,45
н864	632835,59	1313920,70
н865	632830,04	1313926,43
н866	632826,60	1313930,13
н867	632823,61	1313933,45
н868	632821,49	1313935,41
н869	632806,00	1313917,01
н870	632816,16	1313905,96
н10	632825,23	1313895,63
н9	632842,74	1313913,45

Имя точки	X, м	Y, м
:66		
н34	632991,61	1313705,91
н368	632994,32	1313704,95
н367	633002,52	1313701,86
н36	633017,15	1313744,75
н35	633004,48	1313743,65
н34	632991,61	1313705,91

Имя точки	X, м	Y, м
:88		
н243	632879,95	1313806,13
н230	632875,39	1313867,43
н229	632861,84	1313868,79
н244	632867,55	1313804,71
н243	632879,95	1313806,13

Изм.	Кол.уч.	Лист	№ док.	Подпись	Дата

23703 - ПМ - ПЗ

Лист

107

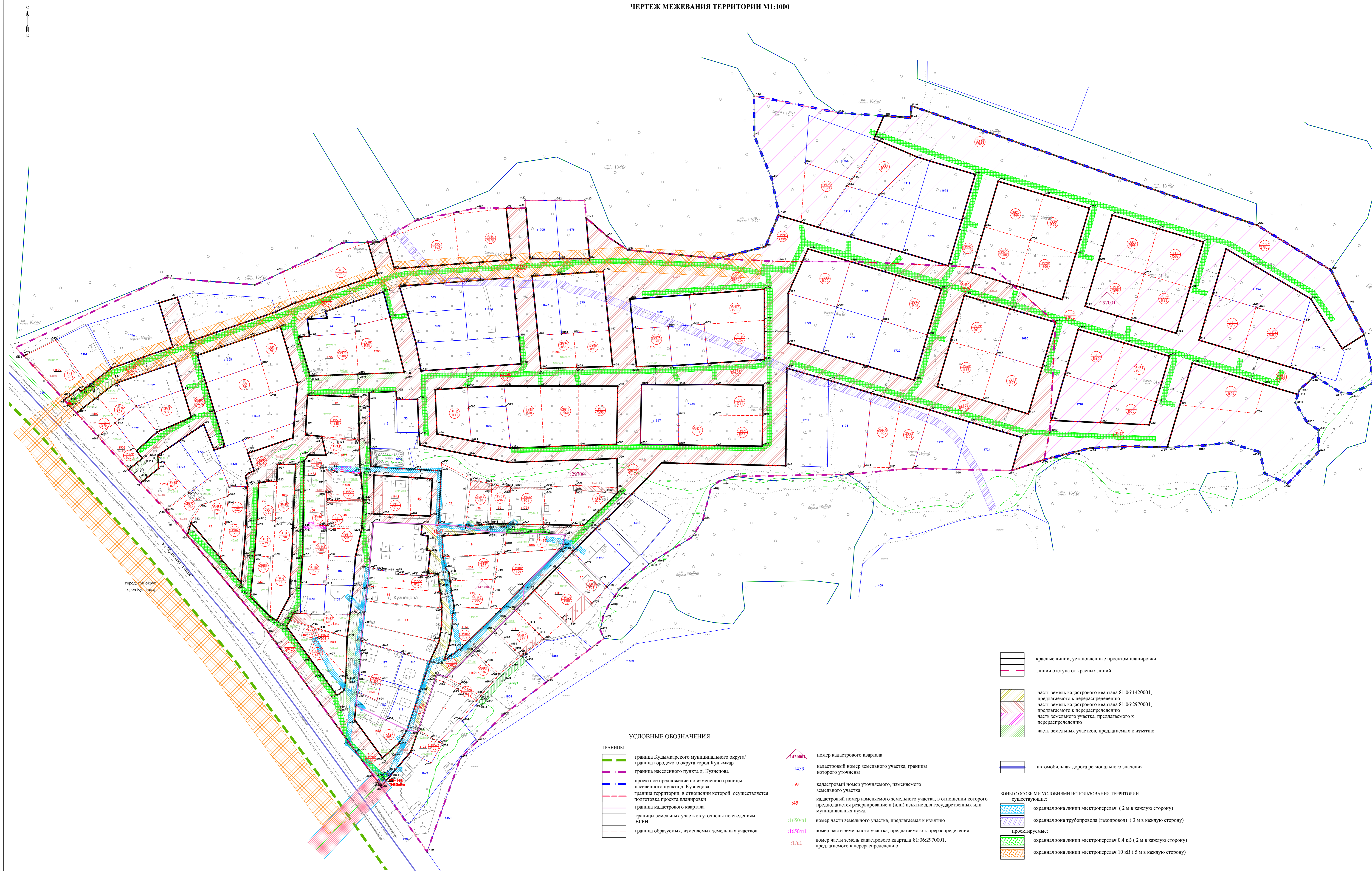
ПРИЛОЖЕНИЕ 5. КООРДИНАТЫ ПУБЛИЧНОГО СЕРВИТУТА

Имя точки	X, м	Y, м
:1854/чзу1		
н933	632782,68	1313899,76
н934	632780,56	1313902,99
н935	632783,55	1313906,32
н936	632801,37	1313921,62
н937	632816,84	1313939,96
н713	632820,15	1313936,90
н712	632812,03	1313927,34
н711	632804,58	1313918,44
н941	632786,92	1313903,28
н710	632786,45	1313902,88
н933	632782,68	1313899,76

						23703 - ПМ - ПЗ	Лист
Изм.	Кол.уч.	Лист	№ док.	Подпись	Дата		108

Графическая часть

						23703 - ПМ - ПЗ	Лист
Изм.	Кол.уч.	Лист	№ док.	Подпись	Дата		109



УСЛОВНЫЕ ОБОЗНАЧЕНИЯ

ГРАНИЦЫ

- граница Кудымкарского муниципального округа/ граница городского округа город Кудымкар
- граница населенного пункта д. Кузнецова
- проектное предложение по изменению границы населенного пункта д. Кузнецова
- граница территории, в отношении которой осуществляется подготовка проекта планировки
- граница кадастрового квартала
- границы земельных участков уточнены по сведениям ЕГРН
- граница образуемых, изменяемых земельных участков

- :1420001/ кадастровый номер земельного участка, границы которого уточнены
- :59/ кадастровый номер уточняемого, изменяемого земельного участка
- :45/ кадастровый номер изменяемого земельного участка, в отношении которого предполагается резервирование и (или) изъятие для государственных или муниципальных нужд
- :1650/п1/ номер части земельного участка, предлагаемая к изъятию
- :1650/п1/ номер части земельного участка, предлагаемого к перераспределению
- :7/п1/ номер части земельного участка 81:06:2970001, предлагаемого к перераспределению

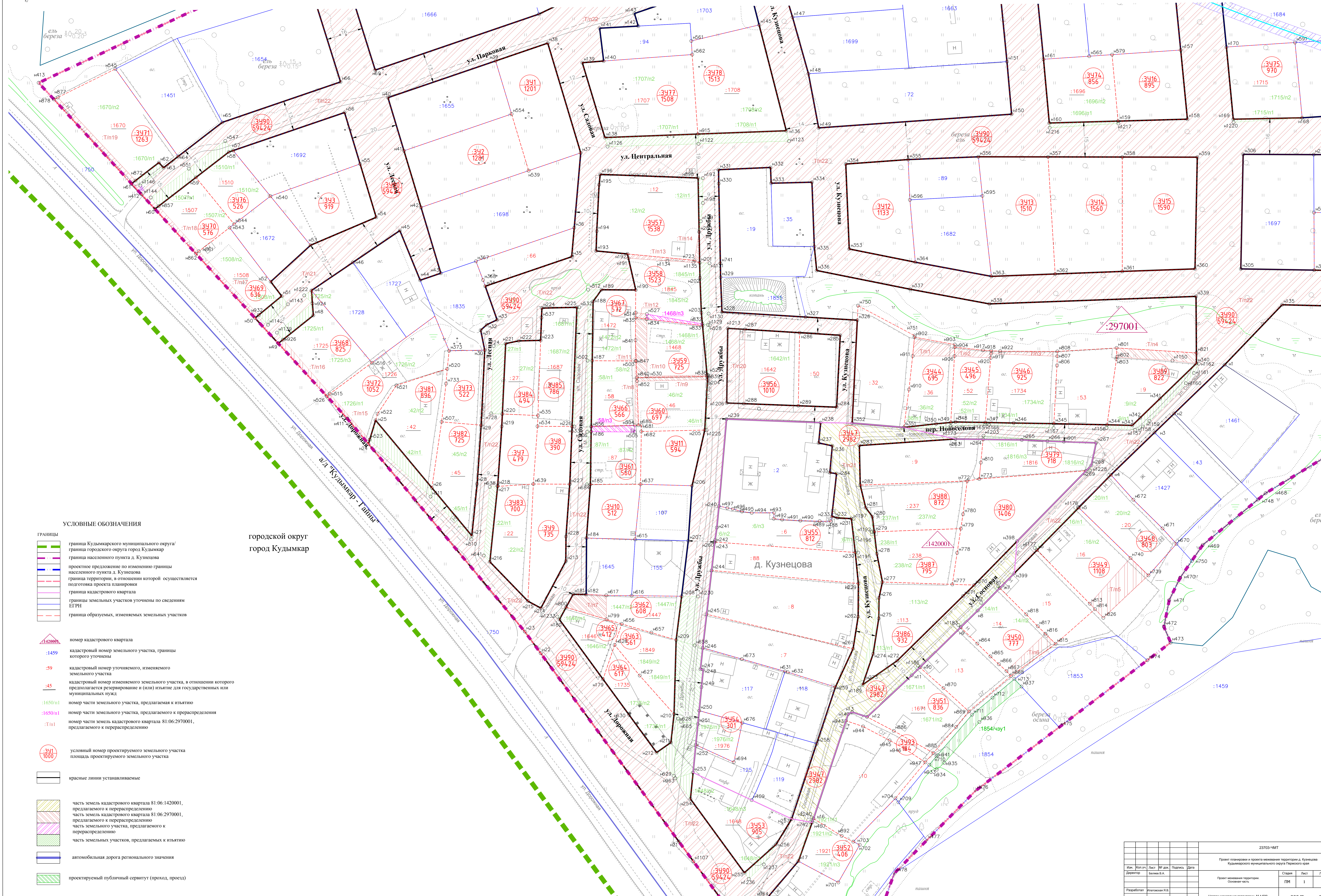
- красные линии, установленные проектом планировки
- линии отступа от красных линий
- часть земель кадастрового квартала 81:06:1420001, предлагаемого к перераспределению
- часть земель кадастрового квартала 81:06:2970001, предлагаемого к перераспределению
- часть земельного участка, предлагаемого к перераспределению
- часть земельных участков, предлагаемых к изъятию

автомобильная дорога регионального значения

зоны с особыми условиями использования территории

- существующие: охранная зона линии электропередач (2 м в каждую сторону)
- охранная зона трубопровода (газопровод) (3 м в каждую сторону)
- проектируемые: охранная зона линии электропередач 0,4 кВ (2 м в каждую сторону)
- охранная зона линии электропередач 10 кВ (5 м в каждую сторону)
- проектируемый публичный сервитут (проход, проезд)

						23703-ЧМТ		
						Проект планировки и проекта межевания территории д. Кузнецова Кудымкарского муниципального округа Пермского края		
Изм.	Кол.ч.	Лист	ИФ.лж.	Подпись	Дата			
Доработ.		Белене В.А.						
						Проект межевания территории. Основная часть		
						Страна	Лист	Листов
						РМ	1	2
						Чертёж межевания территории М 1:1000		
						ООО "Землемер"		



УСЛОВНЫЕ ОБОЗНАЧЕНИЯ

- границы
- граница Кудымкарского муниципального округа/ граница городского округа город Кудымкар
- граница населенного пункта д. Кузнецова
- проектное предложение по изменению границ населенного пункта д. Кузнецова
- граница территории, в отношении которой осуществляется подготовка проекта планировки
- граница кадастрового квартала
- границы земельных участков уточнены по сведениям ЕТРН
- граница образуемых, изменяемых земельных участков
- номер кадастрового квартала
- кадастровый номер земельного участка, границы которого уточнены
- кадастровый номер уточняемого, изменяемого земельного участка
- кадастровый номер изменяемого земельного участка, в отношении которого предполагается резервирование и (или) изъятие для государственных или муниципальных нужд
- номер части земельного участка, предлагаемая к изъятию
- номер части земельного участка, предлагаемого к перераспределению
- номер части земель кадастрового квартала 81:06:2970001, предлагаемого к перераспределению
- условный номер проектируемого земельного участка
- площадь проектируемого земельного участка
- красные линии устанавливаемые
- часть земель кадастрового квартала 81:06:1420001, предлагаемого к перераспределению
- часть земель кадастрового квартала 81:06:2970001, предлагаемого к перераспределению
- часть земельных участков, предлагаемых к изъятию
- автомобильная дорога регионального значения
- проектируемый публичный сервитут (проход, проезд)

городской округ
город Кудымкар

23703-ЧМТ			
Проект планировки и части межевания территории д. Кузнецова Кудымкарского муниципального округа Пермского края			
Директор	Инженер В.А.	Получил	Дата
Работавший	Инженер В.В.	Составил	Дата
Инженер	Инженер В.А.	Составил	Дата
Проект межевания территории. Основная часть		Листы	Листов
		ПМ	1 2
Чертеж межевания территории М 1:500		ООО "Земленер"	